

ОПИСАНИЕ МЕСТОПОЛОЖЕНИЯ ГРАНИЦ

д. Кокшамары

(наименование объекта местоположение границ, которого описано (далее - объект))

Раздел 1

Сведения об объекте		
№ п/п	Характеристики объекта	Описание характеристик
1	2	3
1	Местоположение объекта	<i>Российская Федерация, Республика Марий Эл, р-н Звениговский, д Кокшамары</i>
2	Площадь объекта \pm величина погрешности определения площади ($P \pm \Delta P$)	<i>2559995кв.м. \pm 560кв.м.</i>
3	Иные характеристики объекта	-

Раздел 3

Сведения о местоположении измененных (уточненных) границ объекта							
1. Система координат		<u>МСК-12, зона 1</u>					
2. Сведения о характерных точках границ объекта							
Обозначение характерных точек границ	Существующие координаты, м		Измененные (уточненные) координаты, м		Метод определения координат характерной точки	Средняя квадратическая погрешность положения характерной точки (Mt), м	Описание обозначения точки на местности (при наличии)
	X	Y	X	Y			
1	2	3	4	5	6	7	8
1	-	-	312791,68	1260638,38	Аналитический метод	0,10	-
2	-	-	312802,10	1260651,18	Аналитический метод	0,10	-
3	-	-	312812,54	1260714,23	Аналитический метод	0,10	-
4	-	-	312815,38	1260745,04	Аналитический метод	0,10	-
5	-	-	312820,60	1260799,08	Аналитический метод	0,10	-
6	-	-	312802,43	1260842,68	Аналитический метод	0,10	-
7	-	-	312805,32	1260866,32	Аналитический метод	0,10	-
8	-	-	312801,58	1260876,69	Аналитический метод	0,10	-
9	-	-	312790,70	1260878,47	Аналитический метод	0,10	-
10	-	-	312788,16	1260885,25	Аналитический метод	0,10	-
11	-	-	312780,81	1260911,56	Аналитический метод	0,10	-
12	-	-	312759,17	1260914,40	Аналитический метод	0,10	-
13	-	-	312759,08	1260914,01	Аналитический метод	0,10	-
14	-	-	312758,64	1260914,08	Аналитический метод	0,10	-
15	-	-	312754,06	1260921,32	Аналитический метод	0,10	-
16	-	-	312739,59	1260922,52	Аналитический метод	0,10	-
17	-	-	312721,02	1260921,32	Аналитический метод	0,10	-
18	-	-	312713,06	1260907,08	Аналитический метод	0,10	-
19	-	-	312696,39	1260903,05	Аналитический метод	0,10	-
20	-	-	312675,32	1260899,38	Аналитический метод	0,10	-
21	-	-	312670,60	1260883,45	Аналитический метод	0,10	-
22	-	-	312660,82	1260887,19	Аналитический метод	0,10	-
23	-	-	312657,95	1260888,49	Аналитический метод	0,10	-

Сведения о местоположении измененных (уточненных) границ объекта

24	-	-	312642,60	1260892,24	Аналитический метод	0,10	-
25	-	-	312635,21	1260894,58	Аналитический метод	0,10	-
26	-	-	312641,89	1260912,40	Аналитический метод	0,10	-
27	-	-	312646,22	1260912,01	Аналитический метод	0,10	-
28	-	-	312676,17	1260920,56	Аналитический метод	0,10	-
29	-	-	312711,46	1260934,47	Аналитический метод	0,10	-
30	-	-	312740,34	1260953,72	Аналитический метод	0,10	-
31	-	-	312765,46	1260951,76	Аналитический метод	0,10	-
32	-	-	312647,47	1261421,18	Аналитический метод	0,10	-
33	-	-	312621,10	1261525,92	Аналитический метод	0,10	-
34	-	-	312490,35	1261525,93	Аналитический метод	0,10	-
35	-	-	312493,54	1261551,87	Аналитический метод	0,10	-
36	-	-	312513,32	1261595,53	Аналитический метод	0,10	-
37	-	-	312547,93	1261581,28	Аналитический метод	0,10	-
38	-	-	312602,92	1261684,63	Аналитический метод	0,10	-
39	-	-	312521,86	1261700,27	Аналитический метод	0,10	-
40	-	-	312494,84	1261712,12	Аналитический метод	0,10	-
41	-	-	312465,44	1261718,76	Аналитический метод	0,10	-
42	-	-	312438,42	1261715,91	Аналитический метод	0,10	-
43	-	-	312410,45	1261702,17	Аналитический метод	0,10	-
44	-	-	312391,75	1261712,04	Аналитический метод	0,10	-
45	-	-	312382,82	1261711,32	Аналитический метод	0,10	-
46	-	-	312380,65	1261737,37	Аналитический метод	0,10	-
47	-	-	312380,53	1261738,88	Аналитический метод	0,10	-
48	-	-	312381,12	1261738,92	Аналитический метод	0,10	-
49	-	-	312381,55	1261745,56	Аналитический метод	0,10	-
50	-	-	312378,38	1261769,53	Аналитический метод	0,10	-
51	-	-	312365,22	1261768,66	Аналитический метод	0,10	-
52	-	-	312364,52	1261772,55	Аналитический метод	0,10	-
53	-	-	312359,28	1261790,09	Аналитический метод	0,10	-

Сведения о местоположении измененных (уточненных) границ объекта

54	-	-	312367,74	1261798,72	Аналитический метод	0,10	-
55	-	-	312367,59	1261798,92	Аналитический метод	0,10	-
56	-	-	312353,26	1261817,87	Аналитический метод	0,10	-
57	-	-	312328,79	1261843,51	Аналитический метод	0,10	-
58	-	-	312290,87	1261865,40	Аналитический метод	0,10	-
59	-	-	312273,26	1261884,52	Аналитический метод	0,10	-
60	-	-	312269,59	1261891,24	Аналитический метод	0,10	-
61	-	-	312263,81	1261899,59	Аналитический метод	0,10	-
62	-	-	312260,62	1261904,19	Аналитический метод	0,10	-
63	-	-	312246,51	1261920,33	Аналитический метод	0,10	-
64	-	-	312234,96	1261939,28	Аналитический метод	0,10	-
65	-	-	312219,00	1261970,96	Аналитический метод	0,10	-
66	-	-	312208,57	1261998,93	Аналитический метод	0,10	-
67	-	-	312197,16	1262044,67	Аналитический метод	0,10	-
68	-	-	312199,44	1262078,10	Аналитический метод	0,10	-
69	-	-	312206,32	1262150,15	Аналитический метод	0,10	-
70	-	-	312220,99	1262223,59	Аналитический метод	0,10	-
71	-	-	312222,47	1262227,01	Аналитический метод	0,10	-
72	-	-	312234,52	1262253,02	Аналитический метод	0,10	-
73	-	-	312243,06	1262278,15	Аналитический метод	0,10	-
74	-	-	312248,83	1262298,25	Аналитический метод	0,10	-
75	-	-	312249,03	1262298,81	Аналитический метод	0,10	-
76	-	-	312261,31	1262333,38	Аналитический метод	0,10	-
77	-	-	312271,02	1262356,84	Аналитический метод	0,10	-
78	-	-	312281,22	1262384,34	Аналитический метод	0,10	-
79	-	-	312291,18	1262413,49	Аналитический метод	0,10	-
80	-	-	312297,58	1262429,14	Аналитический метод	0,10	-
81	-	-	312308,09	1262454,14	Аналитический метод	0,10	-
82	-	-	312330,27	1262509,14	Аналитический метод	0,10	-
83	-	-	312331,48	1262512,05	Аналитический метод	0,10	-

Сведения о местоположении измененных (уточненных) границ объекта

84	-	-	312333,62	1262548,12	Аналитический метод	0,10	-
85	-	-	312339,40	1262553,19	Аналитический метод	0,10	-
86	-	-	312339,35	1262572,90	Аналитический метод	0,10	-
87	-	-	312332,40	1262629,89	Аналитический метод	0,10	-
88	-	-	312308,04	1262633,51	Аналитический метод	0,10	-
89	-	-	312311,90	1262657,64	Аналитический метод	0,10	-
90	-	-	312305,15	1262659,57	Аналитический метод	0,10	-
91	-	-	312281,99	1262658,12	Аналитический метод	0,10	-
92	-	-	312247,74	1262653,05	Аналитический метод	0,10	-
93	-	-	312242,19	1262650,64	Аналитический метод	0,10	-
94	-	-	312176,58	1262644,85	Аналитический метод	0,10	-
95	-	-	312165,96	1262645,57	Аналитический метод	0,10	-
96	-	-	312157,52	1262649,19	Аналитический метод	0,10	-
97	-	-	312138,70	1262655,22	Аналитический метод	0,10	-
98	-	-	312127,85	1262653,05	Аналитический метод	0,10	-
99	-	-	312111,85	1262663,33	Аналитический метод	0,10	-
100	-	-	312089,72	1262668,17	Аналитический метод	0,10	-
101	-	-	312064,44	1262673,69	Аналитический метод	0,10	-
102	-	-	312051,72	1262701,41	Аналитический метод	0,10	-
103	-	-	312051,39	1262706,14	Аналитический метод	0,10	-
104	-	-	312014,53	1262733,17	Аналитический метод	0,10	-
105	-	-	311983,12	1262773,66	Аналитический метод	0,10	-
106	-	-	311932,63	1262852,71	Аналитический метод	0,10	-
107	-	-	311937,04	1262860,50	Аналитический метод	0,10	-
108	-	-	311937,79	1262861,64	Аналитический метод	0,10	-
109	-	-	311938,31	1262861,85	Аналитический метод	0,10	-
110	-	-	311938,17	1262862,23	Аналитический метод	0,10	-
111	-	-	311941,14	1262866,78	Аналитический метод	0,10	-
112	-	-	311909,78	1262939,38	Аналитический метод	0,10	-
113	-	-	311887,84	1262984,25	Аналитический метод	0,10	-

Сведения о местоположении измененных (уточненных) границ объекта

114	-	-	311878,67	1263016,09	Аналитический метод	0,10	-
115	-	-	311880,36	1263038,53	Аналитический метод	0,10	-
116	-	-	311883,01	1263070,37	Аналитический метод	0,10	-
117	-	-	311886,87	1263098,35	Аналитический метод	0,10	-
118	-	-	311872,72	1263100,29	Аналитический метод	0,10	-
119	-	-	311840,66	1263146,00	Аналитический метод	0,10	-
120	-	-	311796,10	1263181,56	Аналитический метод	0,10	-
121	-	-	311788,19	1263203,68	Аналитический метод	0,10	-
122	-	-	311768,67	1263269,13	Аналитический метод	0,10	-
123	-	-	311777,84	1263271,31	Аналитический метод	0,10	-
124	-	-	311754,68	1263346,08	Аналитический метод	0,10	-
125	-	-	311740,76	1263342,48	Аналитический метод	0,10	-
126	-	-	311732,64	1263371,04	Аналитический метод	0,10	-
127	-	-	311732,96	1263371,13	Аналитический метод	0,10	-
128	-	-	311697,67	1263439,85	Аналитический метод	0,10	-
129	-	-	311692,88	1263456,42	Аналитический метод	0,10	-
130	-	-	311694,96	1263457,14	Аналитический метод	0,10	-
131	-	-	311693,86	1263460,68	Аналитический метод	0,10	-
132	-	-	311692,39	1263460,21	Аналитический метод	0,10	-
133	-	-	311681,07	1263500,14	Аналитический метод	0,10	-
134	-	-	311688,70	1263502,17	Аналитический метод	0,10	-
135	-	-	311686,43	1263543,48	Аналитический метод	0,10	-
136	-	-	311683,36	1263591,39	Аналитический метод	0,10	-
137	-	-	311681,02	1263591,76	Аналитический метод	0,10	-
138	-	-	311507,88	1263577,55	Аналитический метод	0,10	-
139	-	-	311466,16	1263579,92	Аналитический метод	0,10	-
140	-	-	311429,66	1263587,03	Аналитический метод	0,10	-
141	-	-	311413,06	1263595,09	Аналитический метод	0,10	-
142	-	-	311392,20	1263617,84	Аналитический метод	0,10	-
143	-	-	311382,25	1263631,12	Аналитический метод	0,10	-

Сведения о местоположении измененных (уточненных) границ объекта

144	-	-	311380,66	1263658,47	Аналитический метод	0,10	-
145	-	-	311381,14	1263682,59	Аналитический метод	0,10	-
146	-	-	311379,82	1263698,79	Аналитический метод	0,10	-
147	-	-	311374,61	1263730,08	Аналитический метод	0,10	-
148	-	-	311378,25	1263781,73	Аналитический метод	0,10	-
149	-	-	311378,25	1263801,99	Аналитический метод	0,10	-
150	-	-	311353,29	1263852,90	Аналитический метод	0,10	-
151	-	-	311343,67	1263861,46	Аналитический метод	0,10	-
152	-	-	311256,56	1263830,22	Аналитический метод	0,10	-
153	-	-	311234,62	1263837,92	Аналитический метод	0,10	-
154	-	-	311234,58	1263837,94	Аналитический метод	0,10	-
155	-	-	311232,44	1263848,63	Аналитический метод	0,10	-
156	-	-	311194,98	1263839,64	Аналитический метод	0,10	-
157	-	-	311197,77	1263827,67	Аналитический метод	0,10	-
158	-	-	311174,32	1263820,98	Аналитический метод	0,10	-
159	-	-	311123,12	1263813,87	Аналитический метод	0,10	-
160	-	-	311075,48	1263822,16	Аналитический метод	0,10	-
161	-	-	311031,38	1263847,56	Аналитический метод	0,10	-
162	-	-	311014,28	1263867,88	Аналитический метод	0,10	-
163	-	-	311004,00	1263898,97	Аналитический метод	0,10	-
164	-	-	310999,62	1263935,46	Аналитический метод	0,10	-
165	-	-	310993,94	1263942,10	Аналитический метод	0,10	-
166	-	-	310985,17	1263946,60	Аналитический метод	0,10	-
167	-	-	310974,98	1263944,95	Аналитический метод	0,10	-
168	-	-	310966,12	1263938,77	Аналитический метод	0,10	-
169	-	-	310959,74	1263928,83	Аналитический метод	0,10	-
170	-	-	310939,42	1263902,10	Аналитический метод	0,10	-
171	-	-	310947,02	1263885,81	Аналитический метод	0,10	-
172	-	-	310917,22	1263871,06	Аналитический метод	0,10	-
173	-	-	310900,57	1263865,27	Аналитический метод	0,10	-

Сведения о местоположении измененных (уточненных) границ объекта

174	-	-	310880,65	1263849,37	Аналитический метод	0,10	-
175	-	-	310889,92	1263804,17	Аналитический метод	0,10	-
176	-	-	310931,98	1263517,48	Аналитический метод	0,10	-
177	-	-	310951,27	1263522,77	Аналитический метод	0,10	-
178	-	-	311085,61	1263559,60	Аналитический метод	0,10	-
179	-	-	311140,24	1263579,00	Аналитический метод	0,10	-
180	-	-	311170,44	1263568,99	Аналитический метод	0,10	-
181	-	-	311201,08	1263528,29	Аналитический метод	0,10	-
182	-	-	311241,99	1263444,29	Аналитический метод	0,10	-
183	-	-	311297,67	1263283,98	Аналитический метод	0,10	-
184	-	-	311302,13	1263268,88	Аналитический метод	0,10	-
185	-	-	311310,47	1263240,53	Аналитический метод	0,10	-
186	-	-	311322,39	1263200,08	Аналитический метод	0,10	-
187	-	-	311343,67	1263127,84	Аналитический метод	0,10	-
188	-	-	311366,12	1263061,54	Аналитический метод	0,10	-
189	-	-	311388,58	1263018,76	Аналитический метод	0,10	-
190	-	-	311465,58	1262886,16	Аналитический метод	0,10	-
191	-	-	311478,41	1262863,70	Аналитический метод	0,10	-
192	-	-	311481,54	1262840,20	Аналитический метод	0,10	-
193	-	-	311494,45	1262797,39	Аналитический метод	0,10	-
194	-	-	311519,05	1262750,34	Аналитический метод	0,10	-
195	-	-	311535,09	1262728,95	Аналитический метод	0,10	-
196	-	-	311553,27	1262688,31	Аналитический метод	0,10	-
197	-	-	311575,73	1262642,33	Аналитический метод	0,10	-
198	-	-	311582,15	1262615,59	Аналитический метод	0,10	-
199	-	-	311585,35	1262562,12	Аналитический метод	0,10	-
200	-	-	311586,42	1262549,29	Аналитический метод	0,10	-
201	-	-	311572,53	1262532,18	Аналитический метод	0,10	-
202	-	-	311540,44	1262530,04	Аналитический метод	0,10	-
203	-	-	311481,78	1262512,34	Аналитический метод	0,10	-

Сведения о местоположении измененных (уточненных) границ объекта

204	-	-	311315,86	1262474,41	Аналитический метод	0,10	-
205	-	-	311352,94	1262348,46	Аналитический метод	0,10	-
206	-	-	311361,18	1262316,83	Аналитический метод	0,10	-
207	-	-	311377,82	1262253,69	Аналитический метод	0,10	-
208	-	-	311394,46	1262190,55	Аналитический метод	0,10	-
209	-	-	311402,83	1262159,11	Аналитический метод	0,10	-
210	-	-	311407,82	1262144,15	Аналитический метод	0,10	-
211	-	-	311415,54	1262115,16	Аналитический метод	0,10	-
212	-	-	311420,68	1262095,83	Аналитический метод	0,10	-
213	-	-	311423,26	1262086,17	Аналитический метод	0,10	-
214	-	-	311430,98	1262057,18	Аналитический метод	0,10	-
215	-	-	311446,42	1261999,20	Аналитический метод	0,10	-
216	-	-	311451,71	1261979,25	Аналитический метод	0,10	-
217	-	-	311454,13	1261970,20	Аналитический метод	0,10	-
218	-	-	311560,06	1261995,12	Аналитический метод	0,10	-
219	-	-	311589,33	1261887,25	Аналитический метод	0,10	-
220	-	-	311608,48	1261833,03	Аналитический метод	0,10	-
221	-	-	311640,29	1261751,24	Аналитический метод	0,10	-
222	-	-	311668,30	1261677,29	Аналитический метод	0,10	-
223	-	-	311691,76	1261615,35	Аналитический метод	0,10	-
224	-	-	311709,08	1261569,64	Аналитический метод	0,10	-
225	-	-	311750,18	1261474,95	Аналитический метод	0,10	-
226	-	-	311788,33	1261388,18	Аналитический метод	0,10	-
227	-	-	311804,19	1261334,24	Аналитический метод	0,10	-
228	-	-	311833,05	1261244,83	Аналитический метод	0,10	-
229	-	-	311836,00	1261233,78	Аналитический метод	0,10	-
230	-	-	311841,15	1261210,84	Аналитический метод	0,10	-
231	-	-	311842,06	1261211,15	Аналитический метод	0,10	-
232	-	-	311843,48	1261205,87	Аналитический метод	0,10	-
233	-	-	311856,72	1261141,79	Аналитический метод	0,10	-

Сведения о местоположении измененных (уточненных) границ объекта

234	-	-	311816,19	1261092,58	Аналитический метод	0,10	-
235	-	-	311791,34	1261081,01	Аналитический метод	0,10	-
236	-	-	311793,35	1261075,37	Аналитический метод	0,10	-
237	-	-	311769,28	1261064,20	Аналитический метод	0,10	-
238	-	-	311736,17	1261046,36	Аналитический метод	0,10	-
239	-	-	311735,79	1261047,30	Аналитический метод	0,10	-
240	-	-	311697,44	1261028,23	Аналитический метод	0,10	-
241	-	-	311697,54	1261028,00	Аналитический метод	0,10	-
242	-	-	311695,34	1261026,97	Аналитический метод	0,10	-
243	-	-	311664,94	1261007,67	Аналитический метод	0,10	-
244	-	-	311640,82	1260993,20	Аналитический метод	0,10	-
245	-	-	311589,64	1260966,24	Аналитический метод	0,10	-
246	-	-	311586,79	1260964,74	Аналитический метод	0,10	-
247	-	-	311585,36	1260976,17	Аналитический метод	0,10	-
248	-	-	311585,36	1260976,18	Аналитический метод	0,10	-
249	-	-	311585,35	1260976,18	Аналитический метод	0,10	-
250	-	-	311579,50	1260974,83	Аналитический метод	0,10	-
251	-	-	311572,04	1260973,10	Аналитический метод	0,10	-
252	-	-	311535,93	1261040,01	Аналитический метод	0,10	-
253	-	-	311530,68	1261029,95	Аналитический метод	0,10	-
254	-	-	311536,22	1260971,43	Аналитический метод	0,10	-
255	-	-	311537,32	1260959,79	Аналитический метод	0,10	-
256	-	-	311512,75	1260959,87	Аналитический метод	0,10	-
257	-	-	311504,08	1260958,00	Аналитический метод	0,10	-
258	-	-	311459,19	1260936,49	Аналитический метод	0,10	-
259	-	-	311452,74	1260933,40	Аналитический метод	0,10	-
260	-	-	311424,94	1260893,83	Аналитический метод	0,10	-
261	-	-	311347,94	1260860,68	Аналитический метод	0,10	-
262	-	-	311284,84	1260798,65	Аналитический метод	0,10	-
263	-	-	311234,58	1260740,91	Аналитический метод	0,10	-

Сведения о местоположении измененных (уточненных) границ объекта

264	-	-	311221,41	1260721,72	Аналитический метод	0,10	-
265	-	-	311200,47	1260723,06	Аналитический метод	0,10	-
266	-	-	311165,84	1260697,41	Аналитический метод	0,10	-
267	-	-	311164,78	1260657,24	Аналитический метод	0,10	-
268	-	-	311159,72	1260631,82	Аналитический метод	0,10	-
269	-	-	311180,11	1260598,08	Аналитический метод	0,10	-
270	-	-	311206,66	1260566,79	Аналитический метод	0,10	-
271	-	-	311238,42	1260529,34	Аналитический метод	0,10	-
272	-	-	311202,86	1260459,18	Аналитический метод	0,10	-
273	-	-	311202,32	1260440,23	Аналитический метод	0,10	-
274	-	-	311163,40	1260441,88	Аналитический метод	0,10	-
275	-	-	311164,11	1260383,81	Аналитический метод	0,10	-
276	-	-	311210,72	1260382,43	Аналитический метод	0,10	-
277	-	-	311247,39	1260334,66	Аналитический метод	0,10	-
278	-	-	311257,04	1260303,31	Аналитический метод	0,10	-
279	-	-	311264,28	1260276,29	Аналитический метод	0,10	-
280	-	-	311258,00	1260244,93	Аналитический метод	0,10	-
281	-	-	311258,48	1260208,26	Аналитический метод	0,10	-
282	-	-	311275,13	1260210,68	Аналитический метод	0,10	-
283	-	-	311282,85	1260137,34	Аналитический метод	0,10	-
284	-	-	311294,07	1259999,50	Аналитический метод	0,10	-
285	-	-	311301,96	1259907,83	Аналитический метод	0,10	-
286	-	-	311315,86	1259791,26	Аналитический метод	0,10	-
287	-	-	311348,83	1259792,72	Аналитический метод	0,10	-
288	-	-	311354,35	1259782,80	Аналитический метод	0,10	-
289	-	-	311313,86	1259761,56	Аналитический метод	0,10	-
290	-	-	311316,83	1259746,30	Аналитический метод	0,10	-
291	-	-	311316,05	1259726,32	Аналитический метод	0,10	-
292	-	-	311314,87	1259712,78	Аналитический метод	0,10	-
293	-	-	311313,13	1259706,96	Аналитический метод	0,10	-

Сведения о местоположении измененных (уточненных) границ объекта

294	-	-	311304,80	1259627,89	Аналитический метод	0,10	-
295	-	-	311332,26	1259627,63	Аналитический метод	0,10	-
296	-	-	311337,94	1259696,01	Аналитический метод	0,10	-
297	-	-	311338,70	1259728,68	Аналитический метод	0,10	-
298	-	-	311339,10	1259745,88	Аналитический метод	0,10	-
299	-	-	311360,52	1259753,80	Аналитический метод	0,10	-
300	-	-	311373,06	1259769,24	Аналитический метод	0,10	-
301	-	-	311434,82	1259772,13	Аналитический метод	0,10	-
302	-	-	311445,60	1259782,99	Аналитический метод	0,10	-
303	-	-	311445,60	1259853,46	Аналитический метод	0,10	-
304	-	-	311431,33	1259853,74	Аналитический метод	0,10	-
305	-	-	311431,02	1259908,84	Аналитический метод	0,10	-
306	-	-	311475,61	1259908,68	Аналитический метод	0,10	-
307	-	-	311475,62	1259908,68	Аналитический метод	0,10	-
308	-	-	311475,72	1259909,51	Аналитический метод	0,10	-
309	-	-	311462,80	1259944,35	Аналитический метод	0,10	-
310	-	-	311454,62	1259969,71	Аналитический метод	0,10	-
311	-	-	311451,26	1259987,86	Аналитический метод	0,10	-
312	-	-	311452,72	1260024,47	Аналитический метод	0,10	-
313	-	-	311450,59	1260053,62	Аналитический метод	0,10	-
314	-	-	311453,20	1260069,98	Аналитический метод	0,10	-
315	-	-	311449,18	1260084,75	Аналитический метод	0,10	-
316	-	-	311446,28	1260095,37	Аналитический метод	0,10	-
317	-	-	311434,33	1260117,64	Аналитический метод	0,10	-
318	-	-	311432,04	1260121,91	Аналитический метод	0,10	-
319	-	-	311431,86	1260142,04	Аналитический метод	0,10	-
320	-	-	311434,04	1260161,60	Аналитический метод	0,10	-
321	-	-	311423,56	1260192,37	Аналитический метод	0,10	-
322	-	-	311413,64	1260189,53	Аналитический метод	0,10	-
323	-	-	311413,18	1260192,30	Аналитический метод	0,10	-

Сведения о местоположении измененных (уточненных) границ объекта

324	-	-	311393,92	1260269,29	Аналитический метод	0,10	-
325	-	-	311372,54	1260334,52	Аналитический метод	0,10	-
326	-	-	311371,47	1260336,60	Аналитический метод	0,10	-
327	-	-	311403,46	1260350,22	Аналитический метод	0,10	-
328	-	-	311419,38	1260376,10	Аналитический метод	0,10	-
329	-	-	311499,69	1260415,92	Аналитический метод	0,10	-
330	-	-	311516,95	1260412,60	Аналитический метод	0,10	-
331	-	-	311542,17	1260417,25	Аналитический метод	0,10	-
332	-	-	311554,83	1260457,75	Аналитический метод	0,10	-
333	-	-	311554,09	1260460,24	Аналитический метод	0,10	-
334	-	-	311558,62	1260521,58	Аналитический метод	0,10	-
335	-	-	311591,30	1260639,98	Аналитический метод	0,10	-
336	-	-	311609,50	1260655,85	Аналитический метод	0,10	-
337	-	-	311656,74	1260677,90	Аналитический метод	0,10	-
338	-	-	311658,48	1260682,52	Аналитический метод	0,10	-
339	-	-	311649,99	1260688,78	Аналитический метод	0,10	-
340	-	-	311638,83	1260712,03	Аналитический метод	0,10	-
341	-	-	311647,23	1260731,65	Аналитический метод	0,10	-
342	-	-	311653,13	1260745,41	Аналитический метод	0,10	-
343	-	-	311657,42	1260755,43	Аналитический метод	0,10	-
344	-	-	311663,41	1260769,43	Аналитический метод	0,10	-
345	-	-	311663,52	1260769,68	Аналитический метод	0,10	-
346	-	-	311657,29	1260782,56	Аналитический метод	0,10	-
347	-	-	311656,72	1260785,40	Аналитический метод	0,10	-
348	-	-	311659,31	1260796,01	Аналитический метод	0,10	-
349	-	-	311661,93	1260783,56	Аналитический метод	0,10	-
350	-	-	311666,27	1260776,10	Аналитический метод	0,10	-
351	-	-	311667,72	1260779,48	Аналитический метод	0,10	-
352	-	-	311682,51	1260779,84	Аналитический метод	0,10	-
353	-	-	311849,99	1260837,21	Аналитический метод	0,10	-

Сведения о местоположении измененных (уточненных) границ объекта

354	-	-	311898,22	1260850,28	Аналитический метод	0,10	-
355	-	-	311896,80	1260855,02	Аналитический метод	0,10	-
356	-	-	311925,12	1260864,50	Аналитический метод	0,10	-
357	-	-	311951,67	1260871,61	Аналитический метод	0,10	-
358	-	-	311964,88	1260876,71	Аналитический метод	0,10	-
359	-	-	311978,64	1260884,06	Аналитический метод	0,10	-
360	-	-	311981,48	1260878,25	Аналитический метод	0,10	-
361	-	-	312003,28	1260887,12	Аналитический метод	0,10	-
362	-	-	312003,17	1260887,21	Аналитический метод	0,10	-
363	-	-	312003,08	1260887,38	Аналитический метод	0,10	-
364	-	-	312003,04	1260887,57	Аналитический метод	0,10	-
365	-	-	312003,08	1260887,76	Аналитический метод	0,10	-
366	-	-	312003,17	1260887,93	Аналитический метод	0,10	-
367	-	-	312003,32	1260888,05	Аналитический метод	0,10	-
368	-	-	312003,51	1260888,12	Аналитический метод	0,10	-
369	-	-	312003,70	1260888,12	Аналитический метод	0,10	-
370	-	-	312003,88	1260888,05	Аналитический метод	0,10	-
371	-	-	312004,03	1260887,93	Аналитический метод	0,10	-
372	-	-	312004,13	1260887,76	Аналитический метод	0,10	-
373	-	-	312004,16	1260887,57	Аналитический метод	0,10	-
374	-	-	312004,14	1260887,47	Аналитический метод	0,10	-
375	-	-	312005,66	1260888,09	Аналитический метод	0,10	-
376	-	-	312021,54	1260929,45	Аналитический метод	0,10	-
377	-	-	312022,81	1260936,91	Аналитический метод	0,10	-
378	-	-	312022,81	1260936,92	Аналитический метод	0,10	-
379	-	-	312022,81	1260936,93	Аналитический метод	0,10	-
380	-	-	312023,75	1260942,49	Аналитический метод	0,10	-
381	-	-	312035,19	1260940,97	Аналитический метод	0,10	-
382	-	-	312034,90	1260939,52	Аналитический метод	0,10	-
383	-	-	312057,36	1260936,68	Аналитический метод	0,10	-

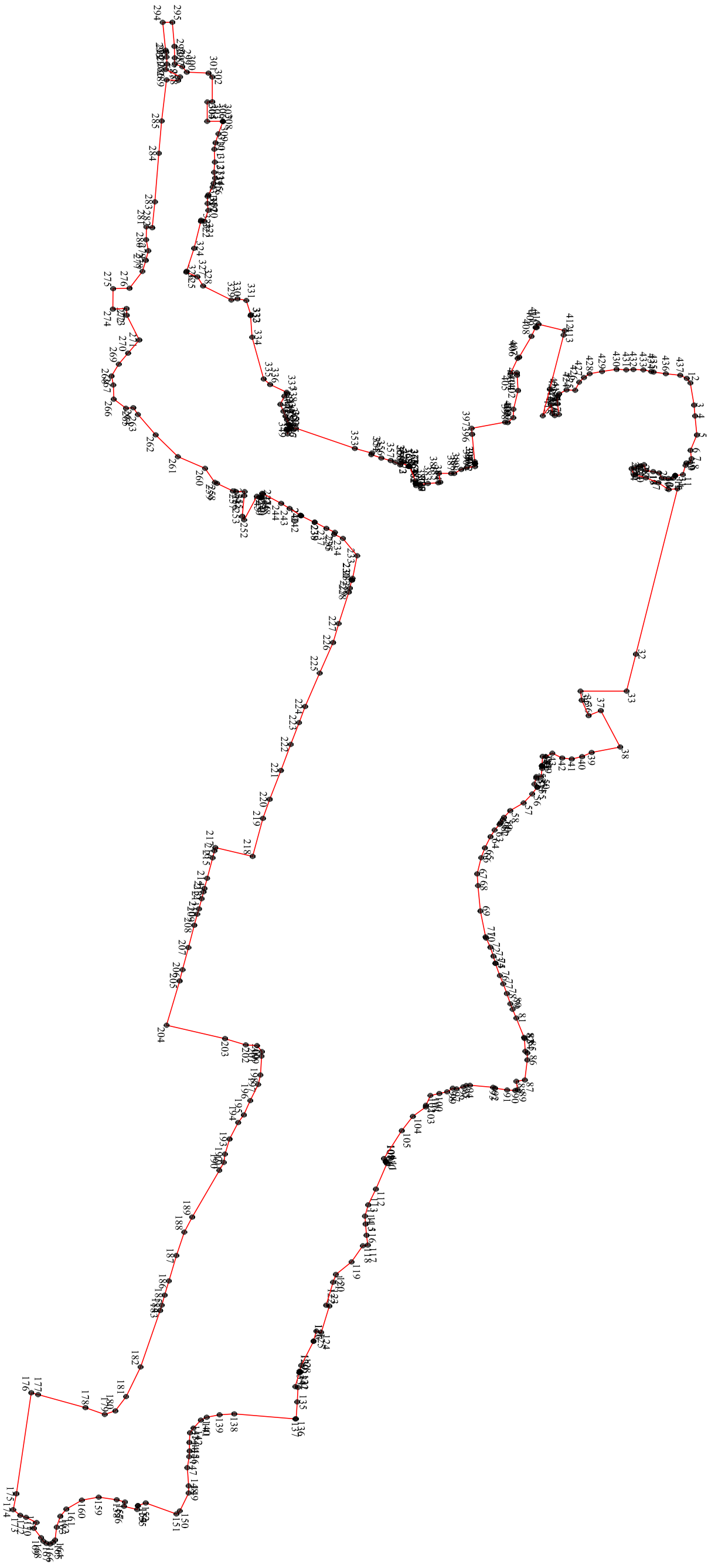
Сведения о местоположении измененных (уточненных) границ объекта

384	-	-	312086,63	1260934,78	Аналитический метод	0,10	-
385	-	-	312092,56	1260933,00	Аналитический метод	0,10	-
386	-	-	312088,41	1260908,12	Аналитический метод	0,10	-
387	-	-	312123,25	1260908,12	Аналитический метод	0,10	-
388	-	-	312132,02	1260908,23	Аналитический метод	0,10	-
389	-	-	312151,82	1260896,86	Аналитический метод	0,10	-
390	-	-	312167,46	1260891,52	Аналитический метод	0,10	-
391	-	-	312190,92	1260888,67	Аналитический метод	0,10	-
392	-	-	312190,45	1260880,38	Аналитический метод	0,10	-
393	-	-	312190,44	1260880,28	Аналитический метод	0,10	-
394	-	-	312191,21	1260880,07	Аналитический метод	0,10	-
395	-	-	312190,47	1260874,91	Аналитический метод	0,10	-
396	-	-	312182,77	1260796,97	Аналитический метод	0,10	-
397	-	-	312181,34	1260780,00	Аналитический метод	0,10	-
398	-	-	312276,34	1260762,58	Аналитический метод	0,10	-
399	-	-	312283,84	1260763,87	Аналитический метод	0,10	-
400	-	-	312299,62	1260750,13	Аналитический метод	0,10	-
401	-	-	312300,30	1260725,98	Аналитический метод	0,10	-
402	-	-	312313,19	1260672,90	Аналитический метод	0,10	-
403	-	-	312310,44	1260629,32	Аналитический метод	0,10	-
404	-	-	312309,88	1260622,29	Аналитический метод	0,10	-
405	-	-	312291,84	1260624,42	Аналитический метод	0,10	-
406	-	-	312311,91	1260581,50	Аналитический метод	0,10	-
407	-	-	312316,34	1260578,13	Аналитический метод	0,10	-
408	-	-	312351,02	1260519,10	Аналитический метод	0,10	-
409	-	-	312362,74	1260493,63	Аналитический метод	0,10	-
410	-	-	312365,55	1260494,39	Аналитический метод	0,10	-
411	-	-	312371,25	1260484,69	Аналитический метод	0,10	-
412	-	-	312445,60	1260502,87	Аналитический метод	0,10	-
413	-	-	312442,37	1260515,34	Аналитический метод	0,10	-

Сведения о местоположении измененных (уточненных) границ объекта							
414	-	-	312403,10	1260669,16	Аналитический метод	0,10	-
415	-	-	312383,16	1260744,68	Аналитический метод	0,10	-
416	-	-	312407,21	1260712,55	Аналитический метод	0,10	-
417	-	-	312410,44	1260738,45	Аналитический метод	0,10	-
418	-	-	312417,27	1260743,94	Аналитический метод	0,10	-
419	-	-	312429,04	1260740,67	Аналитический метод	0,10	-
420	-	-	312425,11	1260710,69	Аналитический метод	0,10	-
421	-	-	312424,63	1260694,58	Аналитический метод	0,10	-
422	-	-	312425,71	1260687,84	Аналитический метод	0,10	-
423	-	-	312429,73	1260682,46	Аналитический метод	0,10	-
424	-	-	312450,59	1260671,09	Аналитический метод	0,10	-
425	-	-	312475,24	1260672,03	Аналитический метод	0,10	-
426	-	-	312486,62	1260649,28	Аналитический метод	0,10	-
427	-	-	312500,13	1260636,01	Аналитический метод	0,10	-
428	-	-	312516,25	1260625,10	Аналитический метод	0,10	-
429	-	-	312551,33	1260618,94	Аналитический метод	0,10	-
430	-	-	312592,57	1260612,78	Аналитический метод	0,10	-
431	-	-	312620,06	1260614,20	Аналитический метод	0,10	-
432	-	-	312640,45	1260613,25	Аналитический метод	0,10	-
433	-	-	312668,42	1260614,20	Аналитический метод	0,10	-
434	-	-	312691,21	1260618,98	Аналитический метод	0,10	-
435	-	-	312697,82	1260620,36	Аналитический метод	0,10	-
436	-	-	312732,42	1260625,10	Аналитический метод	0,10	-
437	-	-	312773,19	1260629,37	Аналитический метод	0,10	-
1	-	-	312791,68	1260638,38	Аналитический метод	0,10	-
3. Сведения о характерных точках части (частей) границы объекта							
Часть № _							
Обозначение характер	Существующие координаты, м	Измененные (уточненные) координаты, м	Метод определения координат		Средняя квадратическая погрешность	Описание обозначения точки на	

Сведения о местоположении измененных (уточненных) границ объекта							
ных точек границ	X	Y	X	Y	координат характерной точки	положения характерной точки (Mt), м	точки на местности (при наличии)
1	2	3	4	5	6	7	8
-	-	-	-	-	-	-	-

План границ объекта



Используемые условные знаки и обозначения:

- 1 - характерная точка контура, сведения о которой позволяют однозначно определить её на местности
- - вновь образованная часть контура, сведения о которой достаточны для определения её местоположения
- - существующая часть контура, имеющаяся в ЕПРН сведения о которой достаточны для определения её местоположения
- ∞ - характерная точка контура, сведения о которой не позволяют однозначно определить её на местности

Масштаб 1:10000

ОПИСАНИЕ МЕСТОПОЛОЖЕНИЯ ГРАНИЦ

с. Сидельниково

(наименование объекта местоположение границ, которого описано (далее - объект))

Раздел 1

Сведения об объекте		
№ п/п	Характеристики объекта	Описание характеристик
1	2	3
1	Местоположение объекта	<i>Российская Федерация, Республика Марий Эл, р-н Звениговский, с Сидельниково</i>
2	Площадь объекта \pm величина погрешности определения площади ($P \pm \Delta P$)	<i>1671490кв.м. \pm 610кв.м.</i>
3	Иные характеристики объекта	-

Раздел 3

Сведения о местоположении измененных (уточненных) границ объекта							
1. Система координат <u>МСК-12, зона 1</u>							
2. Сведения о характерных точках границ объекта							
Обозначение характерных точек границ	Существующие координаты, м		Измененные (уточненные) координаты, м		Метод определения координат характерной точки	Средняя квадратическая погрешность положения характерной точки (Mt), м	Описание обозначения точки на местности (при наличии)
	X	Y	X	Y			
1	2	3	4	5	6	7	8
12:14-4.150(1)							
1	-	-	312286,84	1255967,08	Аналитический метод	0,10	-
2	-	-	312290,84	1255974,08	Аналитический метод	0,10	-
3	-	-	312297,84	1256014,08	Аналитический метод	0,10	-
4	-	-	312321,84	1256066,08	Аналитический метод	0,10	-
5	-	-	312320,84	1256096,08	Аналитический метод	0,10	-
6	-	-	312283,84	1256148,08	Аналитический метод	0,10	-
7	-	-	312232,84	1256218,08	Аналитический метод	0,10	-
8	-	-	312192,70	1256249,85	Аналитический метод	0,10	-
9	-	-	312191,93	1256065,49	Аналитический метод	0,10	-
10	-	-	312207,84	1256045,08	Аналитический метод	0,10	-
11	-	-	312246,84	1255993,08	Аналитический метод	0,10	-
1	-	-	312286,84	1255967,08	Аналитический метод	0,10	-
12:14-4.150(2)							
12	-	-	313229,04	1255038,92	Аналитический метод	0,10	-
13	-	-	313229,04	1255053,92	Аналитический метод	0,10	-
14	-	-	313214,04	1255053,92	Аналитический метод	0,10	-
15	-	-	313214,04	1255038,92	Аналитический метод	0,10	-
12	-	-	313229,04	1255038,92	Аналитический метод	0,10	-
12:14-4.150(3)							
16	-	-	313517,15	1255126,78	Аналитический метод	0,10	-
17	-	-	313516,59	1255135,24	Аналитический метод	0,10	-
18	-	-	313514,58	1255161,20	Аналитический метод	0,10	-
19	-	-	313513,64	1255173,12	Аналитический метод	0,10	-

Сведения о местоположении измененных (уточненных) границ объекта

20	-	-	313511,23	1255203,70	Аналитический метод	0,10	-
21	-	-	313488,52	1255491,32	Аналитический метод	0,10	-
22	-	-	313487,06	1255509,54	Аналитический метод	0,10	-
23	-	-	313485,53	1255529,16	Аналитический метод	0,10	-
24	-	-	313484,12	1255547,18	Аналитический метод	0,10	-
25	-	-	313483,79	1255551,30	Аналитический метод	0,10	-
26	-	-	313479,84	1255601,57	Аналитический метод	0,10	-
27	-	-	313424,50	1255564,14	Аналитический метод	0,10	-
28	-	-	313365,59	1255634,14	Аналитический метод	0,10	-
29	-	-	313367,26	1255684,31	Аналитический метод	0,10	-
30	-	-	313365,73	1255738,21	Аналитический метод	0,10	-
31	-	-	313361,48	1255806,63	Аналитический метод	0,10	-
32	-	-	313356,63	1255813,95	Аналитический метод	0,10	-
33	-	-	313347,31	1255818,77	Аналитический метод	0,10	-
34	-	-	313335,49	1255818,60	Аналитический метод	0,10	-
35	-	-	313300,19	1255817,51	Аналитический метод	0,10	-
36	-	-	313241,48	1255815,86	Аналитический метод	0,10	-
37	-	-	313127,36	1255812,68	Аналитический метод	0,10	-
38	-	-	313022,71	1255808,26	Аналитический метод	0,10	-
39	-	-	312917,87	1255803,77	Аналитический метод	0,10	-
40	-	-	312737,10	1255796,28	Аналитический метод	0,10	-
41	-	-	312654,26	1255792,41	Аналитический метод	0,10	-
42	-	-	312534,64	1255780,57	Аналитический метод	0,10	-
43	-	-	312507,84	1255815,21	Аналитический метод	0,10	-
44	-	-	312515,53	1255853,54	Аналитический метод	0,10	-
45	-	-	312513,02	1255878,92	Аналитический метод	0,10	-
46	-	-	312527,78	1255967,14	Аналитический метод	0,10	-
47	-	-	312308,74	1255992,92	Аналитический метод	0,10	-
48	-	-	312296,45	1255853,46	Аналитический метод	0,10	-
49	-	-	312270,37	1255841,20	Аналитический метод	0,10	-

Сведения о местоположении измененных (уточненных) границ объекта

50	-	-	312229,30	1255803,30	Аналитический метод	0,10	-
51	-	-	312226,74	1255801,96	Аналитический метод	0,10	-
52	-	-	312218,74	1255794,14	Аналитический метод	0,10	-
53	-	-	312209,59	1255777,09	Аналитический метод	0,10	-
54	-	-	312213,06	1255720,16	Аналитический метод	0,10	-
55	-	-	312216,43	1255720,28	Аналитический метод	0,10	-
56	-	-	312219,61	1255662,75	Аналитический метод	0,10	-
57	-	-	312220,37	1255648,95	Аналитический метод	0,10	-
58	-	-	312217,63	1255625,58	Аналитический метод	0,10	-
59	-	-	312217,65	1255623,35	Аналитический метод	0,10	-
60	-	-	312218,32	1255611,05	Аналитический метод	0,10	-
61	-	-	312218,14	1255605,15	Аналитический метод	0,10	-
62	-	-	312218,35	1255602,21	Аналитический метод	0,10	-
63	-	-	312220,10	1255575,68	Аналитический метод	0,10	-
64	-	-	312220,82	1255566,23	Аналитический метод	0,10	-
65	-	-	312223,00	1255537,62	Аналитический метод	0,10	-
66	-	-	312223,28	1255533,94	Аналитический метод	0,10	-
67	-	-	312225,40	1255510,24	Аналитический метод	0,10	-
68	-	-	312225,83	1255505,64	Аналитический метод	0,10	-
69	-	-	312229,39	1255453,63	Аналитический метод	0,10	-
70	-	-	312229,63	1255419,20	Аналитический метод	0,10	-
71	-	-	312191,64	1255414,25	Аналитический метод	0,10	-
72	-	-	312190,07	1255438,50	Аналитический метод	0,10	-
73	-	-	312188,96	1255486,67	Аналитический метод	0,10	-
74	-	-	312160,17	1255482,98	Аналитический метод	0,10	-
75	-	-	312161,09	1255434,49	Аналитический метод	0,10	-
76	-	-	312161,42	1255417,00	Аналитический метод	0,10	-
77	-	-	312162,68	1255397,45	Аналитический метод	0,10	-
78	-	-	312165,14	1255384,42	Аналитический метод	0,10	-
79	-	-	312134,91	1255369,28	Аналитический метод	0,10	-

Сведения о местоположении измененных (уточненных) границ объекта

80	-	-	312029,54	1255337,55	Аналитический метод	0,10	-
81	-	-	312033,13	1255326,72	Аналитический метод	0,10	-
82	-	-	312027,03	1255324,99	Аналитический метод	0,10	-
83	-	-	312024,30	1255333,58	Аналитический метод	0,10	-
84	-	-	311996,07	1255325,30	Аналитический метод	0,10	-
85	-	-	311984,52	1255322,04	Аналитический метод	0,10	-
86	-	-	311983,47	1255325,62	Аналитический метод	0,10	-
87	-	-	311937,97	1255312,25	Аналитический метод	0,10	-
88	-	-	311874,03	1255292,44	Аналитический метод	0,10	-
89	-	-	311809,43	1255272,51	Аналитический метод	0,10	-
90	-	-	311746,33	1255266,79	Аналитический метод	0,10	-
91	-	-	311746,51	1255274,59	Аналитический метод	0,10	-
92	-	-	311746,96	1255294,88	Аналитический метод	0,10	-
93	-	-	311747,63	1255325,17	Аналитический метод	0,10	-
94	-	-	311748,29	1255355,32	Аналитический метод	0,10	-
95	-	-	311748,95	1255385,35	Аналитический метод	0,10	-
96	-	-	311748,83	1255385,34	Аналитический метод	0,10	-
97	-	-	311749,50	1255415,26	Аналитический метод	0,10	-
98	-	-	311750,17	1255445,07	Аналитический метод	0,10	-
99	-	-	311750,84	1255474,75	Аналитический метод	0,10	-
100	-	-	311751,50	1255504,29	Аналитический метод	0,10	-
101	-	-	311752,16	1255533,71	Аналитический метод	0,10	-
102	-	-	311752,82	1255563,00	Аналитический метод	0,10	-
103	-	-	311753,47	1255592,16	Аналитический метод	0,10	-
104	-	-	311754,12	1255621,20	Аналитический метод	0,10	-
105	-	-	311754,53	1255639,45	Аналитический метод	0,10	-
106	-	-	311754,76	1255650,12	Аналитический метод	0,10	-
107	-	-	311755,40	1255678,92	Аналитический метод	0,10	-
108	-	-	311755,94	1255703,61	Аналитический метод	0,10	-
109	-	-	311686,22	1255707,97	Аналитический метод	0,10	-

Сведения о местоположении измененных (уточненных) границ объекта

110	-	-	311686,20	1255811,96	Аналитический метод	0,10	-
111	-	-	311688,17	1255839,74	Аналитический метод	0,10	-
112	-	-	311692,02	1255871,19	Аналитический метод	0,10	-
113	-	-	311694,56	1255902,76	Аналитический метод	0,10	-
114	-	-	311695,60	1255902,75	Аналитический метод	0,10	-
115	-	-	311699,66	1255939,10	Аналитический метод	0,10	-
116	-	-	311699,17	1255939,11	Аналитический метод	0,10	-
117	-	-	311703,37	1255972,22	Аналитический метод	0,10	-
118	-	-	311703,82	1255997,78	Аналитический метод	0,10	-
119	-	-	311703,87	1256004,94	Аналитический метод	0,10	-
120	-	-	311700,98	1256038,13	Аналитический метод	0,10	-
121	-	-	311704,38	1256071,83	Аналитический метод	0,10	-
122	-	-	311710,89	1256101,50	Аналитический метод	0,10	-
123	-	-	311713,66	1256111,55	Аналитический метод	0,10	-
124	-	-	311718,60	1256129,48	Аналитический метод	0,10	-
125	-	-	311734,09	1256185,69	Аналитический метод	0,10	-
126	-	-	311744,67	1256226,53	Аналитический метод	0,10	-
127	-	-	311629,90	1256234,63	Аналитический метод	0,10	-
128	-	-	311610,42	1256238,76	Аналитический метод	0,10	-
129	-	-	311583,22	1256250,92	Аналитический метод	0,10	-
130	-	-	311580,61	1256245,07	Аналитический метод	0,10	-
131	-	-	311482,57	1256265,83	Аналитический метод	0,10	-
132	-	-	311322,08	1255813,33	Аналитический метод	0,10	-
133	-	-	311273,31	1255726,08	Аналитический метод	0,10	-
134	-	-	311278,16	1255714,56	Аналитический метод	0,10	-
135	-	-	311283,01	1255703,04	Аналитический метод	0,10	-
136	-	-	311269,62	1255665,24	Аналитический метод	0,10	-
137	-	-	311281,72	1255622,88	Аналитический метод	0,10	-
138	-	-	311290,08	1255597,47	Аналитический метод	0,10	-
139	-	-	311299,32	1255565,79	Аналитический метод	0,10	-

Сведения о местоположении измененных (уточненных) границ объекта

140	-	-	311300,71	1255561,03	Аналитический метод	0,10	-
141	-	-	311300,72	1255560,97	Аналитический метод	0,10	-
142	-	-	311302,56	1255554,65	Аналитический метод	0,10	-
143	-	-	311321,56	1255481,65	Аналитический метод	0,10	-
144	-	-	311342,99	1255424,69	Аналитический метод	0,10	-
145	-	-	311379,30	1255329,37	Аналитический метод	0,10	-
146	-	-	311402,00	1255256,75	Аналитический метод	0,10	-
147	-	-	311417,13	1255216,66	Аналитический метод	0,10	-
148	-	-	311429,23	1255167,49	Аналитический метод	0,10	-
149	-	-	311434,53	1255132,69	Аналитический метод	0,10	-
150	-	-	311442,09	1255090,33	Аналитический метод	0,10	-
151	-	-	311457,22	1255032,08	Аналитический метод	0,10	-
152	-	-	311467,81	1254994,33	Аналитический метод	0,10	-
153	-	-	311466,55	1254955,82	Аналитический метод	0,10	-
154	-	-	311473,30	1254954,82	Аналитический метод	0,10	-
155	-	-	311473,04	1254949,93	Аналитический метод	0,10	-
156	-	-	311473,47	1254933,28	Аналитический метод	0,10	-
157	-	-	311483,89	1254931,73	Аналитический метод	0,10	-
158	-	-	311506,58	1254900,04	Аналитический метод	0,10	-
159	-	-	311509,14	1254897,63	Аналитический метод	0,10	-
160	-	-	311537,04	1254887,98	Аналитический метод	0,10	-
161	-	-	311538,93	1254887,70	Аналитический метод	0,10	-
162	-	-	311545,81	1254887,79	Аналитический метод	0,10	-
163	-	-	311568,39	1254887,47	Аналитический метод	0,10	-
164	-	-	311585,89	1254887,22	Аналитический метод	0,10	-
165	-	-	311585,91	1254888,34	Аналитический метод	0,10	-
166	-	-	311589,41	1254888,28	Аналитический метод	0,10	-
167	-	-	311590,62	1254886,53	Аналитический метод	0,10	-
168	-	-	311616,05	1254885,45	Аналитический метод	0,10	-
169	-	-	311625,75	1254886,05	Аналитический метод	0,10	-

Сведения о местоположении измененных (уточненных) границ объекта

170	-	-	311625,71	1254888,89	Аналитический метод	0,10	-
171	-	-	311626,35	1254888,86	Аналитический метод	0,10	-
172	-	-	311633,35	1254888,83	Аналитический метод	0,10	-
173	-	-	311644,86	1254888,57	Аналитический метод	0,10	-
174	-	-	311648,83	1254888,40	Аналитический метод	0,10	-
175	-	-	311658,52	1254888,06	Аналитический метод	0,10	-
176	-	-	311714,54	1254891,50	Аналитический метод	0,10	-
177	-	-	311720,33	1254891,52	Аналитический метод	0,10	-
178	-	-	311744,39	1255074,14	Аналитический метод	0,10	-
179	-	-	311801,82	1255073,21	Аналитический метод	0,10	-
180	-	-	311799,33	1255133,15	Аналитический метод	0,10	-
181	-	-	311826,34	1255133,94	Аналитический метод	0,10	-
182	-	-	311889,34	1255142,20	Аналитический метод	0,10	-
183	-	-	311916,39	1255142,02	Аналитический метод	0,10	-
184	-	-	311918,98	1255119,45	Аналитический метод	0,10	-
185	-	-	311932,58	1255121,29	Аналитический метод	0,10	-
186	-	-	311930,58	1255125,25	Аналитический метод	0,10	-
187	-	-	311929,07	1255141,93	Аналитический метод	0,10	-
188	-	-	311943,23	1255143,40	Аналитический метод	0,10	-
189	-	-	311967,85	1255144,06	Аналитический метод	0,10	-
190	-	-	311976,19	1255143,75	Аналитический метод	0,10	-
191	-	-	312025,42	1255174,62	Аналитический метод	0,10	-
192	-	-	312027,70	1255175,29	Аналитический метод	0,10	-
193	-	-	312029,76	1255168,00	Аналитический метод	0,10	-
194	-	-	312073,07	1255148,14	Аналитический метод	0,10	-
195	-	-	312110,29	1255105,87	Аналитический метод	0,10	-
196	-	-	312145,99	1255082,78	Аналитический метод	0,10	-
197	-	-	312181,61	1255034,41	Аналитический метод	0,10	-
198	-	-	312185,89	1255008,44	Аналитический метод	0,10	-
199	-	-	312186,62	1254998,83	Аналитический метод	0,10	-

Сведения о местоположении измененных (уточненных) границ объекта

200	-	-	312198,51	1255000,83	Аналитический метод	0,10	-
201	-	-	312208,11	1255001,21	Аналитический метод	0,10	-
202	-	-	312208,01	1255004,70	Аналитический метод	0,10	-
203	-	-	312281,03	1255005,53	Аналитический метод	0,10	-
204	-	-	312310,85	1255007,76	Аналитический метод	0,10	-
205	-	-	312310,85	1255007,78	Аналитический метод	0,10	-
206	-	-	312310,31	1255015,34	Аналитический метод	0,10	-
207	-	-	312315,16	1255015,76	Аналитический метод	0,10	-
208	-	-	312342,92	1255018,18	Аналитический метод	0,10	-
209	-	-	312377,82	1255020,94	Аналитический метод	0,10	-
210	-	-	312392,07	1255021,53	Аналитический метод	0,10	-
211	-	-	312415,32	1255023,83	Аналитический метод	0,10	-
212	-	-	312433,38	1255025,62	Аналитический метод	0,10	-
213	-	-	312439,93	1255026,62	Аналитический метод	0,10	-
214	-	-	312471,35	1255028,82	Аналитический метод	0,10	-
215	-	-	312481,12	1255029,65	Аналитический метод	0,10	-
216	-	-	312501,28	1255032,04	Аналитический метод	0,10	-
217	-	-	312534,33	1255035,14	Аналитический метод	0,10	-
218	-	-	312544,63	1255036,32	Аналитический метод	0,10	-
219	-	-	312561,51	1255038,24	Аналитический метод	0,10	-
220	-	-	312565,60	1255038,70	Аналитический метод	0,10	-
221	-	-	312573,16	1255039,65	Аналитический метод	0,10	-
222	-	-	312672,83	1255043,81	Аналитический метод	0,10	-
223	-	-	312724,88	1255048,66	Аналитический метод	0,10	-
224	-	-	312748,82	1255044,94	Аналитический метод	0,10	-
225	-	-	312828,04	1254967,45	Аналитический метод	0,10	-
226	-	-	312836,86	1254967,53	Аналитический метод	0,10	-
227	-	-	312845,19	1254967,60	Аналитический метод	0,10	-
228	-	-	312846,33	1254967,61	Аналитический метод	0,10	-
229	-	-	312846,35	1254967,60	Аналитический метод	0,10	-

Сведения о местоположении измененных (уточненных) границ объекта

230	-	-	312893,03	1254958,27	Аналитический метод	0,10	-
231	-	-	312893,05	1254958,27	Аналитический метод	0,10	-
232	-	-	312917,59	1254958,77	Аналитический метод	0,10	-
233	-	-	312942,05	1254959,28	Аналитический метод	0,10	-
234	-	-	312942,09	1254959,28	Аналитический метод	0,10	-
235	-	-	312944,39	1254959,50	Аналитический метод	0,10	-
236	-	-	312948,91	1254959,91	Аналитический метод	0,10	-
237	-	-	312966,76	1254961,29	Аналитический метод	0,10	-
238	-	-	312986,38	1254962,80	Аналитический метод	0,10	-
239	-	-	312986,38	1254962,81	Аналитический метод	0,10	-
240	-	-	312986,40	1254962,81	Аналитический метод	0,10	-
241	-	-	312986,78	1254963,33	Аналитический метод	0,10	-
242	-	-	312984,06	1254941,45	Аналитический метод	0,10	-
243	-	-	312983,61	1254939,51	Аналитический метод	0,10	-
244	-	-	312978,31	1254895,22	Аналитический метод	0,10	-
245	-	-	313037,80	1254828,76	Аналитический метод	0,10	-
246	-	-	313120,61	1254853,04	Аналитический метод	0,10	-
247	-	-	313111,65	1254974,89	Аналитический метод	0,10	-
248	-	-	313111,65	1254991,73	Аналитический метод	0,10	-
249	-	-	313112,07	1254992,16	Аналитический метод	0,10	-
250	-	-	313114,70	1254997,55	Аналитический метод	0,10	-
251	-	-	313115,82	1255003,26	Аналитический метод	0,10	-
252	-	-	313115,64	1255005,07	Аналитический метод	0,10	-
253	-	-	313114,95	1255011,02	Аналитический метод	0,10	-
254	-	-	313111,92	1255012,06	Аналитический метод	0,10	-
255	-	-	313110,44	1255011,87	Аналитический метод	0,10	-
256	-	-	313109,52	1255021,74	Аналитический метод	0,10	-
257	-	-	313115,14	1255022,37	Аналитический метод	0,10	-
258	-	-	313114,75	1255030,13	Аналитический метод	0,10	-
259	-	-	313115,56	1255030,18	Аналитический метод	0,10	-

Сведения о местоположении измененных (уточненных) границ объекта

260	-	-	313112,53	1255059,55	Аналитический метод	0,10	-
261	-	-	313112,79	1255059,69	Аналитический метод	0,10	-
262	-	-	313111,60	1255078,40	Аналитический метод	0,10	-
263	-	-	313131,88	1255080,33	Аналитический метод	0,10	-
264	-	-	313132,51	1255075,79	Аналитический метод	0,10	-
265	-	-	313129,73	1255075,29	Аналитический метод	0,10	-
266	-	-	313132,00	1255059,56	Аналитический метод	0,10	-
267	-	-	313152,68	1255062,86	Аналитический метод	0,10	-
268	-	-	313191,90	1255068,99	Аналитический метод	0,10	-
269	-	-	313191,81	1255068,96	Аналитический метод	0,10	-
270	-	-	313135,32	1255059,74	Аналитический метод	0,10	-
271	-	-	313133,64	1255059,47	Аналитический метод	0,10	-
272	-	-	313141,27	1255008,49	Аналитический метод	0,10	-
273	-	-	313196,86	1255023,29	Аналитический метод	0,10	-
274	-	-	313192,84	1255061,23	Аналитический метод	0,10	-
275	-	-	313216,00	1255064,60	Аналитический метод	0,10	-
276	-	-	313235,88	1255067,74	Аналитический метод	0,10	-
277	-	-	313231,96	1255091,25	Аналитический метод	0,10	-
278	-	-	313230,35	1255091,98	Аналитический метод	0,10	-
279	-	-	313287,53	1255098,92	Аналитический метод	0,10	-
280	-	-	313290,41	1255077,71	Аналитический метод	0,10	-
281	-	-	313329,66	1255082,79	Аналитический метод	0,10	-
282	-	-	313327,36	1255103,75	Аналитический метод	0,10	-
283	-	-	313367,58	1255108,64	Аналитический метод	0,10	-
284	-	-	313366,66	1255111,93	Аналитический метод	0,10	-
285	-	-	313373,61	1255121,90	Аналитический метод	0,10	-
286	-	-	313375,32	1255120,64	Аналитический метод	0,10	-
287	-	-	313373,80	1255109,40	Аналитический метод	0,10	-
288	-	-	313390,42	1255111,41	Аналитический метод	0,10	-
289	-	-	313402,09	1255118,86	Аналитический метод	0,10	-

Сведения о местоположении измененных (уточненных) границ объекта

290	-	-	313401,33	1255112,73	Аналитический метод	0,10	-
291	-	-	313403,83	1255113,04	Аналитический метод	0,10	-
292	-	-	313402,66	1255104,01	Аналитический метод	0,10	-
293	-	-	313383,30	1255046,10	Аналитический метод	0,10	-
294	-	-	313382,29	1255045,75	Аналитический метод	0,10	-
295	-	-	313382,24	1255045,62	Аналитический метод	0,10	-
296	-	-	313382,21	1255045,53	Аналитический метод	0,10	-
297	-	-	313386,25	1255046,22	Аналитический метод	0,10	-
298	-	-	313388,92	1255046,68	Аналитический метод	0,10	-
299	-	-	313388,95	1255046,78	Аналитический метод	0,10	-
300	-	-	313389,00	1255046,92	Аналитический метод	0,10	-
301	-	-	313388,02	1255046,85	Аналитический метод	0,10	-
302	-	-	313406,51	1255102,92	Аналитический метод	0,10	-
303	-	-	313406,60	1255103,27	Аналитический метод	0,10	-
304	-	-	313408,14	1255113,56	Аналитический метод	0,10	-
16	-	-	313517,15	1255126,78	Аналитический метод	0,10	-
12:14-4.150(4)							
305	-	-	311182,38	1253465,00	Аналитический метод	0,10	-
306	-	-	311182,69	1253465,13	Аналитический метод	0,10	-
307	-	-	311225,74	1253481,39	Аналитический метод	0,10	-
308	-	-	311271,09	1253498,38	Аналитический метод	0,10	-
309	-	-	311287,65	1253449,02	Аналитический метод	0,10	-
310	-	-	311320,40	1253492,60	Аналитический метод	0,10	-
311	-	-	311306,91	1253541,35	Аналитический метод	0,10	-
312	-	-	311322,10	1253663,50	Аналитический метод	0,10	-
313	-	-	311346,88	1253766,51	Аналитический метод	0,10	-
314	-	-	311347,44	1253832,38	Аналитический метод	0,10	-
315	-	-	311363,03	1253899,33	Аналитический метод	0,10	-
316	-	-	311380,09	1253931,17	Аналитический метод	0,10	-
317	-	-	311399,22	1253962,70	Аналитический метод	0,10	-

Сведения о местоположении измененных (уточненных) границ объекта

318	-	-	311417,80	1254027,43	Аналитический метод	0,10	-
319	-	-	311452,71	1254093,86	Аналитический метод	0,10	-
320	-	-	311490,47	1254142,30	Аналитический метод	0,10	-
321	-	-	311517,45	1254203,63	Аналитический метод	0,10	-
322	-	-	311564,73	1254234,59	Аналитический метод	0,10	-
323	-	-	311620,85	1254278,45	Аналитический метод	0,10	-
324	-	-	311554,04	1254297,07	Аналитический метод	0,10	-
325	-	-	311518,50	1254316,45	Аналитический метод	0,10	-
326	-	-	311472,20	1254318,40	Аналитический метод	0,10	-
327	-	-	311454,10	1254219,43	Аналитический метод	0,10	-
328	-	-	311455,21	1254196,07	Аналитический метод	0,10	-
329	-	-	311451,91	1254182,80	Аналитический метод	0,10	-
330	-	-	311430,81	1254149,31	Аналитический метод	0,10	-
331	-	-	311393,91	1254004,65	Аналитический метод	0,10	-
332	-	-	311395,25	1254002,88	Аналитический метод	0,10	-
333	-	-	311400,22	1254001,44	Аналитический метод	0,10	-
334	-	-	311401,90	1253999,82	Аналитический метод	0,10	-
335	-	-	311395,95	1253973,06	Аналитический метод	0,10	-
336	-	-	311390,96	1253964,23	Аналитический метод	0,10	-
337	-	-	311363,36	1253931,50	Аналитический метод	0,10	-
338	-	-	311315,36	1253736,05	Аналитический метод	0,10	-
339	-	-	311292,64	1253693,05	Аналитический метод	0,10	-
340	-	-	311212,41	1253582,10	Аналитический метод	0,10	-
341	-	-	311189,44	1253537,73	Аналитический метод	0,10	-
342	-	-	311178,12	1253503,38	Аналитический метод	0,10	-
343	-	-	311176,84	1253482,78	Аналитический метод	0,10	-
344	-	-	311180,72	1253468,50	Аналитический метод	0,10	-
305	-	-	311182,38	1253465,00	Аналитический метод	0,10	-
12:14-4.150(5)							
345	-	-	311348,66	1253266,25	Аналитический метод	0,10	-

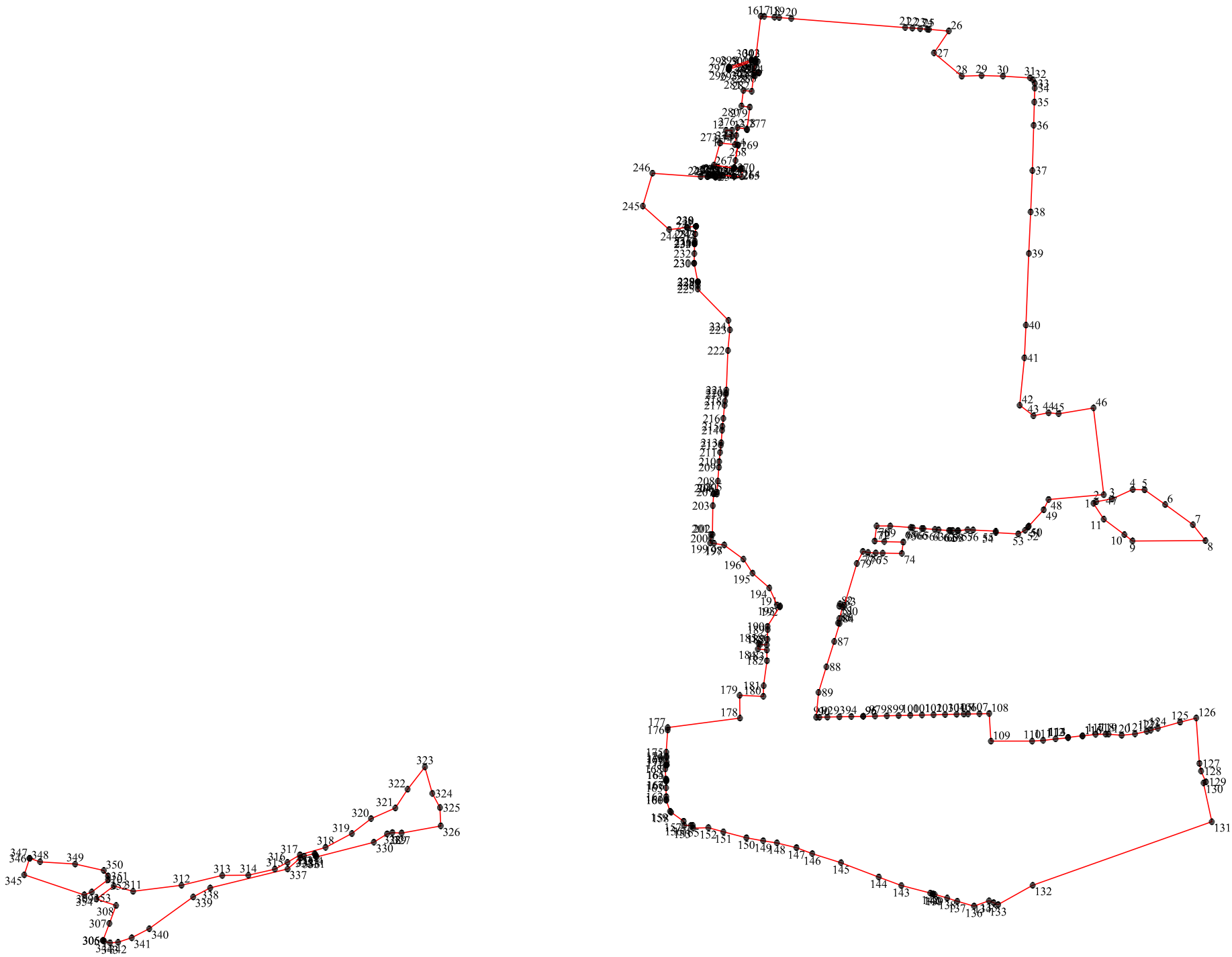
Сведения о местоположении измененных (уточненных) границ объекта

346	-	-	311390,38	1253279,85	Аналитический метод	0,10	-
347	-	-	311390,39	1253279,85	Аналитический метод	0,10	-
348	-	-	311381,49	1253306,35	Аналитический метод	0,10	-
349	-	-	311375,79	1253394,94	Аналитический метод	0,10	-
350	-	-	311359,56	1253467,30	Аналитический метод	0,10	-
351	-	-	311345,53	1253477,83	Аналитический метод	0,10	-
352	-	-	311336,26	1253478,25	Аналитический метод	0,10	-
353	-	-	311305,16	1253436,86	Аналитический метод	0,10	-
354	-	-	311297,98	1253418,13	Аналитический метод	0,10	-
345	-	-	311348,66	1253266,25	Аналитический метод	0,10	-

3. Сведения о характерных точках части (частей) границы объекта

Часть № _

Обозначение характерных точек границ	Существующие координаты, м		Измененные (уточненные) координаты, м		Метод определения координат характерной точки	Средняя квадратическая погрешность положения характерной точки (Mt), м	Описание обозначения точки на местности (при наличии)
	X	Y	X	Y			
1	2	3	4	5	6	7	8
-	-	-	-	-	-	-	-



Используемые условные знаки и обозначения:

Масштаб 1:10000

- 1 - характерная точка контура, сведения о которой позволяют однозначно определить её на местности
- - вновь образованная часть контура, сведения о которой достаточны для определения её местоположения
- - существующая часть контура, имеющиеся в ЕГРН сведения о которой достаточны для определения её местоположения
- ∞ - характерная точка контура, сведения о которой не позволяют однозначно определить её на местности

ОПИСАНИЕ МЕСТОПОЛОЖЕНИЯ ГРАНИЦ

д. Уржумка

(наименование объекта местоположение границ, которого описано (далее - объект))

Раздел 1

Сведения об объекте		
№ п/п	Характеристики объекта	Описание характеристик
1	2	3
1	Местоположение объекта	<i>РМЭ, Звениговский р-н, Кошамарское сп, д. Уржумка</i>
2	Площадь объекта ± величина погрешности определения площади (Р ± Дельта Р)	<i>892028кв.м. ± 331кв.м.</i>
3	Иные характеристики объекта	-

Раздел 3

Сведения о местоположении измененных (уточненных) границ объекта							
1. Система координат		<u>МСК-12, зона 1</u>					
2. Сведения о характерных точках границ объекта							
Обозначение характерных точек границ	Существующие координаты, м		Измененные (уточненные) координаты, м		Метод определения координат характерной точки	Средняя квадратическая погрешность положения характерной точки (Mt), м	Описание обозначения точки на местности (при наличии)
	X	Y	X	Y			
1	2	3	4	5	6	7	8
1	-	-	311852,57	1245389,82	Метод спутниковых геодезических измерений (определений)	0,10	-
2	-	-	311892,44	1245401,04	Метод спутниковых геодезических измерений (определений)	0,10	-
3	-	-	311906,78	1245405,17	Метод спутниковых геодезических измерений (определений)	0,10	-
4	-	-	311907,53	1245405,27	Метод спутниковых геодезических измерений (определений)	0,10	-
5	-	-	311911,54	1245405,84	Метод спутниковых геодезических измерений (определений)	0,10	-
6	-	-	311925,18	1245407,75	Метод спутниковых геодезических измерений (определений)	0,10	-
7	-	-	311946,03	1245438,93	Метод спутниковых геодезических измерений (определений)	0,10	-
8	-	-	311906,31	1245589,26	Метод спутниковых геодезических измерений (определений)	0,10	-
9	-	-	311903,62	1245598,27	Метод спутниковых геодезических измерений (определений)	0,10	-

Сведения о местоположении измененных (уточненных) границ объекта

10	-	-	311894,00	1245630,54	Метод спутниковых геодезических измерений (определений)	0,10	-
11	-	-	311811,63	1245851,23	Метод спутниковых геодезических измерений (определений)	0,10	-
12	-	-	311840,89	1245878,60	Метод спутниковых геодезических измерений (определений)	0,10	-
13	-	-	311878,64	1245889,77	Метод спутниковых геодезических измерений (определений)	0,10	-
14	-	-	311915,38	1245831,36	Метод спутниковых геодезических измерений (определений)	0,10	-
15	-	-	311900,44	1245787,47	Метод спутниковых геодезических измерений (определений)	0,10	-
16	-	-	311932,51	1245723,97	Метод спутниковых геодезических измерений (определений)	0,10	-
17	-	-	311988,20	1245721,38	Метод спутниковых геодезических измерений (определений)	0,10	-
18	-	-	312007,72	1245727,20	Метод спутниковых геодезических измерений (определений)	0,10	-
19	-	-	312027,12	1245733,06	Метод спутниковых геодезических измерений (определений)	0,10	-
20	-	-	312047,47	1245739,68	Метод спутниковых геодезических измерений (определений)	0,10	-
21	-	-	312068,80	1245745,07	Метод спутниковых геодезических измерений (определений)	0,10	-

Сведения о местоположении измененных (уточненных) границ объекта

22	-	-	312066,24	1245755,85	Метод спутниковых геодезических измерений (определений)	0,10	-
23	-	-	312156,18	1245856,62	Метод спутниковых геодезических измерений (определений)	0,10	-
24	-	-	312200,89	1245891,42	Метод спутниковых геодезических измерений (определений)	0,10	-
25	-	-	312233,69	1245928,61	Метод спутниковых геодезических измерений (определений)	0,10	-
26	-	-	312248,08	1245944,92	Метод спутниковых геодезических измерений (определений)	0,10	-
27	-	-	312234,84	1246031,13	Метод спутниковых геодезических измерений (определений)	0,10	-
28	-	-	312229,72	1246064,00	Метод спутниковых геодезических измерений (определений)	0,10	-
29	-	-	312356,22	1246157,75	Метод спутниковых геодезических измерений (определений)	0,10	-
30	-	-	312346,81	1246224,38	Метод спутниковых геодезических измерений (определений)	0,10	-
31	-	-	312339,70	1246277,14	Метод спутниковых геодезических измерений (определений)	0,10	-
32	-	-	312197,50	1246262,84	Метод спутниковых геодезических измерений (определений)	0,10	-
33	-	-	312196,98	1246266,59	Метод спутниковых геодезических измерений (определений)	0,10	-

Сведения о местоположении измененных (уточненных) границ объекта

34	-	-	312175,47	1246423,13	Метод спутниковых геодезических измерений (определений)	0,10	-
35	-	-	312149,84	1246575,25	Метод спутниковых геодезических измерений (определений)	0,10	-
36	-	-	312143,47	1246598,00	Метод спутниковых геодезических измерений (определений)	0,10	-
37	-	-	312097,03	1246775,38	Метод спутниковых геодезических измерений (определений)	0,10	-
38	-	-	312043,84	1246879,50	Метод спутниковых геодезических измерений (определений)	0,10	-
39	-	-	312028,13	1246896,00	Метод спутниковых геодезических измерений (определений)	0,10	-
40	-	-	312031,26	1246960,06	Метод спутниковых геодезических измерений (определений)	0,10	-
41	-	-	312034,56	1247028,03	Метод спутниковых геодезических измерений (определений)	0,10	-
42	-	-	312019,46	1247028,30	Метод спутниковых геодезических измерений (определений)	0,10	-
43	-	-	311999,22	1247027,95	Метод спутниковых геодезических измерений (определений)	0,10	-
44	-	-	311981,22	1246960,36	Метод спутниковых геодезических измерений (определений)	0,10	-
45	-	-	311962,94	1246960,47	Метод спутниковых геодезических измерений (определений)	0,10	-

Сведения о местоположении измененных (уточненных) границ объекта

46	-	-	311903,53	1246961,68	Метод спутниковых геодезических измерений (определений)	0,10	-
47	-	-	311902,07	1246960,80	Метод спутниковых геодезических измерений (определений)	0,10	-
48	-	-	311891,73	1246942,29	Метод спутниковых геодезических измерений (определений)	0,10	-
49	-	-	311890,50	1246940,09	Метод спутниковых геодезических измерений (определений)	0,10	-
50	-	-	311895,42	1246939,06	Метод спутниковых геодезических измерений (определений)	0,10	-
51	-	-	311892,01	1246921,78	Метод спутниковых геодезических измерений (определений)	0,10	-
52	-	-	311881,59	1246860,66	Метод спутниковых геодезических измерений (определений)	0,10	-
53	-	-	311867,05	1246837,58	Метод спутниковых геодезических измерений (определений)	0,10	-
54	-	-	311864,84	1246822,56	Метод спутниковых геодезических измерений (определений)	0,10	-
55	-	-	311860,25	1246811,04	Метод спутниковых геодезических измерений (определений)	0,10	-
56	-	-	311857,39	1246794,20	Метод спутниковых геодезических измерений (определений)	0,10	-
57	-	-	311851,71	1246776,04	Метод спутниковых геодезических измерений (определений)	0,10	-

Сведения о местоположении измененных (уточненных) границ объекта

58	-	-	311845,95	1246767,04	Метод спутниковых геодезических измерений (определений)	0,10	-
59	-	-	311844,60	1246752,70	Метод спутниковых геодезических измерений (определений)	0,10	-
60	-	-	311846,61	1246735,69	Метод спутниковых геодезических измерений (определений)	0,10	-
61	-	-	311851,57	1246724,90	Метод спутниковых геодезических измерений (определений)	0,10	-
62	-	-	311865,05	1246714,44	Метод спутниковых геодезических измерений (определений)	0,10	-
63	-	-	311873,49	1246697,51	Метод спутниковых геодезических измерений (определений)	0,10	-
64	-	-	311873,90	1246689,99	Метод спутниковых геодезических измерений (определений)	0,10	-
65	-	-	311882,91	1246688,75	Метод спутниковых геодезических измерений (определений)	0,10	-
66	-	-	311877,22	1246659,30	Метод спутниковых геодезических измерений (определений)	0,10	-
67	-	-	311860,52	1246650,62	Метод спутниковых геодезических измерений (определений)	0,10	-
68	-	-	311834,41	1246636,97	Метод спутниковых геодезических измерений (определений)	0,10	-
69	-	-	311796,11	1246617,39	Метод спутниковых геодезических измерений (определений)	0,10	-

Сведения о местоположении измененных (уточненных) границ объекта

70	-	-	311764,14	1246605,07	Метод спутниковых геодезических измерений (определений)	0,10	-
71	-	-	311759,17	1246577,26	Метод спутниковых геодезических измерений (определений)	0,10	-
72	-	-	311758,14	1246536,33	Метод спутниковых геодезических измерений (определений)	0,10	-
73	-	-	311758,93	1246531,39	Метод спутниковых геодезических измерений (определений)	0,10	-
74	-	-	311730,94	1246496,53	Метод спутниковых геодезических измерений (определений)	0,10	-
75	-	-	311732,34	1246487,64	Метод спутниковых геодезических измерений (определений)	0,10	-
76	-	-	311749,95	1246451,15	Метод спутниковых геодезических измерений (определений)	0,10	-
77	-	-	311751,05	1246428,83	Метод спутниковых геодезических измерений (определений)	0,10	-
78	-	-	311762,18	1246410,27	Метод спутниковых геодезических измерений (определений)	0,10	-
79	-	-	311794,24	1246392,00	Метод спутниковых геодезических измерений (определений)	0,10	-
80	-	-	311808,97	1246337,46	Метод спутниковых геодезических измерений (определений)	0,10	-
81	-	-	311825,89	1246340,09	Метод спутниковых геодезических измерений (определений)	0,10	-

Сведения о местоположении измененных (уточненных) границ объекта

82	-	-	311826,57	1246318,94	Метод спутниковых геодезических измерений (определений)	0,10	-
83	-	-	311814,05	1246287,92	Метод спутниковых геодезических измерений (определений)	0,10	-
84	-	-	311804,79	1246247,44	Метод спутниковых геодезических измерений (определений)	0,10	-
85	-	-	311799,70	1246234,79	Метод спутниковых геодезических измерений (определений)	0,10	-
86	-	-	311796,44	1246211,75	Метод спутниковых геодезических измерений (определений)	0,10	-
87	-	-	311799,41	1246199,86	Метод спутниковых геодезических измерений (определений)	0,10	-
88	-	-	311802,26	1246182,81	Метод спутниковых геодезических измерений (определений)	0,10	-
89	-	-	311803,61	1246175,36	Метод спутниковых геодезических измерений (определений)	0,10	-
90	-	-	311796,37	1246173,59	Метод спутниковых геодезических измерений (определений)	0,10	-
91	-	-	311797,07	1246118,22	Метод спутниковых геодезических измерений (определений)	0,10	-
92	-	-	311802,14	1246090,17	Метод спутниковых геодезических измерений (определений)	0,10	-
93	-	-	311854,26	1246008,54	Метод спутниковых геодезических измерений (определений)	0,10	-

Сведения о местоположении измененных (уточненных) границ объекта

94	-	-	311799,85	1245977,28	Метод спутниковых геодезических измерений (определений)	0,10	-
95	-	-	311756,89	1246043,01	Метод спутниковых геодезических измерений (определений)	0,10	-
96	-	-	311744,77	1246069,56	Метод спутниковых геодезических измерений (определений)	0,10	-
97	-	-	311741,62	1246079,29	Метод спутниковых геодезических измерений (определений)	0,10	-
98	-	-	311751,99	1246087,28	Метод спутниковых геодезических измерений (определений)	0,10	-
99	-	-	311757,82	1246140,98	Метод спутниковых геодезических измерений (определений)	0,10	-
100	-	-	311775,71	1246143,85	Метод спутниковых геодезических измерений (определений)	0,10	-
101	-	-	311776,04	1246152,18	Метод спутниковых геодезических измерений (определений)	0,10	-
102	-	-	311770,58	1246155,67	Метод спутниковых геодезических измерений (определений)	0,10	-
103	-	-	311754,13	1246152,11	Метод спутниковых геодезических измерений (определений)	0,10	-
104	-	-	311742,92	1246185,81	Метод спутниковых геодезических измерений (определений)	0,10	-
105	-	-	311749,97	1246267,14	Метод спутниковых геодезических измерений (определений)	0,10	-

Сведения о местоположении измененных (уточненных) границ объекта

106	-	-	311739,69	1246305,58	Метод спутниковых геодезических измерений (определений)	0,10	-
107	-	-	311731,53	1246343,72	Метод спутниковых геодезических измерений (определений)	0,10	-
108	-	-	311720,94	1246340,49	Метод спутниковых геодезических измерений (определений)	0,10	-
109	-	-	311718,89	1246346,59	Метод спутниковых геодезических измерений (определений)	0,10	-
110	-	-	311717,60	1246349,84	Метод спутниковых геодезических измерений (определений)	0,10	-
111	-	-	311701,79	1246376,87	Метод спутниковых геодезических измерений (определений)	0,10	-
112	-	-	311699,58	1246380,91	Метод спутниковых геодезических измерений (определений)	0,10	-
113	-	-	311673,39	1246391,59	Метод спутниковых геодезических измерений (определений)	0,10	-
114	-	-	311658,65	1246418,04	Метод спутниковых геодезических измерений (определений)	0,10	-
115	-	-	311657,31	1246424,23	Метод спутниковых геодезических измерений (определений)	0,10	-
116	-	-	311665,62	1246444,52	Метод спутниковых геодезических измерений (определений)	0,10	-
117	-	-	311663,69	1246452,05	Метод спутниковых геодезических измерений (определений)	0,10	-

Сведения о местоположении измененных (уточненных) границ объекта

118	-	-	311657,69	1246539,61	Метод спутниковых геодезических измерений (определений)	0,10	-
119	-	-	311676,12	1246590,87	Метод спутниковых геодезических измерений (определений)	0,10	-
120	-	-	311676,01	1246626,18	Метод спутниковых геодезических измерений (определений)	0,10	-
121	-	-	311697,00	1246642,24	Метод спутниковых геодезических измерений (определений)	0,10	-
122	-	-	311779,36	1246674,32	Метод спутниковых геодезических измерений (определений)	0,10	-
123	-	-	311782,42	1246686,39	Метод спутниковых геодезических измерений (определений)	0,10	-
124	-	-	311782,22	1246688,95	Метод спутниковых геодезических измерений (определений)	0,10	-
125	-	-	311773,22	1246803,87	Метод спутниковых геодезических измерений (определений)	0,10	-
126	-	-	311776,28	1246868,99	Метод спутниковых геодезических измерений (определений)	0,10	-
127	-	-	311782,42	1246867,72	Метод спутниковых геодезических измерений (определений)	0,10	-
128	-	-	311784,10	1246875,70	Метод спутниковых геодезических измерений (определений)	0,10	-
129	-	-	311776,65	1246876,83	Метод спутниковых геодезических измерений (определений)	0,10	-

Сведения о местоположении измененных (уточненных) границ объекта

130	-	-	311777,59	1246896,64	Метод спутниковых геодезических измерений (определений)	0,10	-
131	-	-	311801,87	1246892,78	Метод спутниковых геодезических измерений (определений)	0,10	-
132	-	-	311808,27	1246931,74	Метод спутниковых геодезических измерений (определений)	0,10	-
133	-	-	311779,45	1246936,32	Метод спутниковых геодезических измерений (определений)	0,10	-
134	-	-	311779,67	1246940,96	Метод спутниковых геодезических измерений (определений)	0,10	-
135	-	-	311779,02	1246946,95	Метод спутниковых геодезических измерений (определений)	0,10	-
136	-	-	311777,92	1246957,12	Метод спутниковых геодезических измерений (определений)	0,10	-
137	-	-	311775,46	1246979,89	Метод спутниковых геодезических измерений (определений)	0,10	-
138	-	-	311773,58	1246997,26	Метод спутниковых геодезических измерений (определений)	0,10	-
139	-	-	311772,99	1247002,75	Метод спутниковых геодезических измерений (определений)	0,10	-
140	-	-	311748,67	1247020,35	Метод спутниковых геодезических измерений (определений)	0,10	-
141	-	-	311738,69	1247065,17	Метод спутниковых геодезических измерений (определений)	0,10	-

Сведения о местоположении измененных (уточненных) границ объекта

142	-	-	311731,97	1247095,32	Метод спутниковых геодезических измерений (определений)	0,10	-
143	-	-	311726,75	1247118,77	Метод спутниковых геодезических измерений (определений)	0,10	-
144	-	-	311726,50	1247119,35	Метод спутниковых геодезических измерений (определений)	0,10	-
145	-	-	311711,75	1247153,37	Метод спутниковых геодезических измерений (определений)	0,10	-
146	-	-	311708,85	1247183,85	Метод спутниковых геодезических измерений (определений)	0,10	-
147	-	-	311707,83	1247194,54	Метод спутниковых геодезических измерений (определений)	0,10	-
148	-	-	311549,98	1246904,56	Метод спутниковых геодезических измерений (определений)	0,10	-
149	-	-	311546,87	1246896,27	Метод спутниковых геодезических измерений (определений)	0,10	-
150	-	-	311542,66	1246881,07	Метод спутниковых геодезических измерений (определений)	0,10	-
151	-	-	311513,07	1246886,36	Метод спутниковых геодезических измерений (определений)	0,10	-
152	-	-	311492,51	1246890,03	Метод спутниковых геодезических измерений (определений)	0,10	-
153	-	-	311483,14	1246891,70	Метод спутниковых геодезических измерений (определений)	0,10	-

Сведения о местоположении измененных (уточненных) границ объекта

154	-	-	311481,96	1246870,60	Метод спутниковых геодезических измерений (определений)	0,10	-
155	-	-	311479,39	1246824,65	Метод спутниковых геодезических измерений (определений)	0,10	-
156	-	-	311476,28	1246769,30	Метод спутниковых геодезических измерений (определений)	0,10	-
157	-	-	311469,58	1246757,04	Метод спутниковых геодезических измерений (определений)	0,10	-
158	-	-	311414,46	1246656,08	Метод спутниковых геодезических измерений (определений)	0,10	-
159	-	-	311391,60	1246614,22	Метод спутниковых геодезических измерений (определений)	0,10	-
160	-	-	311374,07	1246582,12	Метод спутниковых геодезических измерений (определений)	0,10	-
161	-	-	311359,30	1246555,07	Метод спутниковых геодезических измерений (определений)	0,10	-
162	-	-	311439,95	1246574,71	Метод спутниковых геодезических измерений (определений)	0,10	-
163	-	-	311444,97	1246487,64	Метод спутниковых геодезических измерений (определений)	0,10	-
164	-	-	311474,42	1246488,37	Метод спутниковых геодезических измерений (определений)	0,10	-
165	-	-	311488,47	1246484,97	Метод спутниковых геодезических измерений (определений)	0,10	-

Сведения о местоположении измененных (уточненных) границ объекта

166	-	-	311494,85	1246475,71	Метод спутниковых геодезических измерений (определений)	0,10	-
167	-	-	311496,08	1246468,90	Метод спутниковых геодезических измерений (определений)	0,10	-
168	-	-	311513,04	1246375,14	Метод спутниковых геодезических измерений (определений)	0,10	-
169	-	-	311524,84	1246311,90	Метод спутниковых геодезических измерений (определений)	0,10	-
170	-	-	311478,63	1246081,94	Метод спутниковых геодезических измерений (определений)	0,10	-
171	-	-	311341,40	1246017,85	Метод спутниковых геодезических измерений (определений)	0,10	-
172	-	-	311345,59	1245989,10	Метод спутниковых геодезических измерений (определений)	0,10	-
173	-	-	311347,76	1245974,26	Метод спутниковых геодезических измерений (определений)	0,10	-
174	-	-	311461,21	1245989,78	Метод спутниковых геодезических измерений (определений)	0,10	-
175	-	-	311450,07	1245897,06	Метод спутниковых геодезических измерений (определений)	0,10	-
176	-	-	311448,83	1245886,78	Метод спутниковых геодезических измерений (определений)	0,10	-
177	-	-	311447,96	1245879,51	Метод спутниковых геодезических измерений (определений)	0,10	-

Сведения о местоположении измененных (уточненных) границ объекта

178	-	-	311447,29	1245875,55	Метод спутниковых геодезических измерений (определений)	0,10	-
179	-	-	311424,07	1245737,95	Метод спутниковых геодезических измерений (определений)	0,10	-
180	-	-	311537,62	1245582,18	Метод спутниковых геодезических измерений (определений)	0,10	-
181	-	-	311560,59	1245570,72	Метод спутниковых геодезических измерений (определений)	0,10	-
182	-	-	311645,67	1245604,80	Метод спутниковых геодезических измерений (определений)	0,10	-
183	-	-	311656,04	1245586,90	Метод спутниковых геодезических измерений (определений)	0,10	-
184	-	-	311667,33	1245562,77	Метод спутниковых геодезических измерений (определений)	0,10	-
185	-	-	311687,11	1245520,65	Метод спутниковых геодезических измерений (определений)	0,10	-
186	-	-	311695,35	1245504,24	Метод спутниковых геодезических измерений (определений)	0,10	-
187	-	-	311696,59	1245504,26	Метод спутниковых геодезических измерений (определений)	0,10	-
188	-	-	311730,83	1245509,57	Метод спутниковых геодезических измерений (определений)	0,10	-
189	-	-	311753,57	1245520,23	Метод спутниковых геодезических измерений (определений)	0,10	-

Сведения о местоположении измененных (уточненных) границ объекта

190	-	-	311756,44	1245521,14	Метод спутниковых геодезических измерений (определений)	0,10	-
191	-	-	311752,63	1245534,47	Метод спутниковых геодезических измерений (определений)	0,10	-
192	-	-	311749,26	1245546,09	Метод спутниковых геодезических измерений (определений)	0,10	-
193	-	-	311747,18	1245553,25	Метод спутниковых геодезических измерений (определений)	0,10	-
194	-	-	311761,26	1245557,25	Метод спутниковых геодезических измерений (определений)	0,10	-
195	-	-	311765,62	1245558,19	Метод спутниковых геодезических измерений (определений)	0,10	-
196	-	-	311768,51	1245560,50	Метод спутниковых геодезических измерений (определений)	0,10	-
197	-	-	311767,62	1245563,37	Метод спутниковых геодезических измерений (определений)	0,10	-
198	-	-	311762,59	1245579,77	Метод спутниковых геодезических измерений (определений)	0,10	-
199	-	-	311786,48	1245587,93	Метод спутниковых геодезических измерений (определений)	0,10	-
200	-	-	311786,63	1245587,26	Метод спутниковых геодезических измерений (определений)	0,10	-
201	-	-	311788,29	1245581,93	Метод спутниковых геодезических измерений (определений)	0,10	-

Сведения о местоположении измененных (уточненных) границ объекта

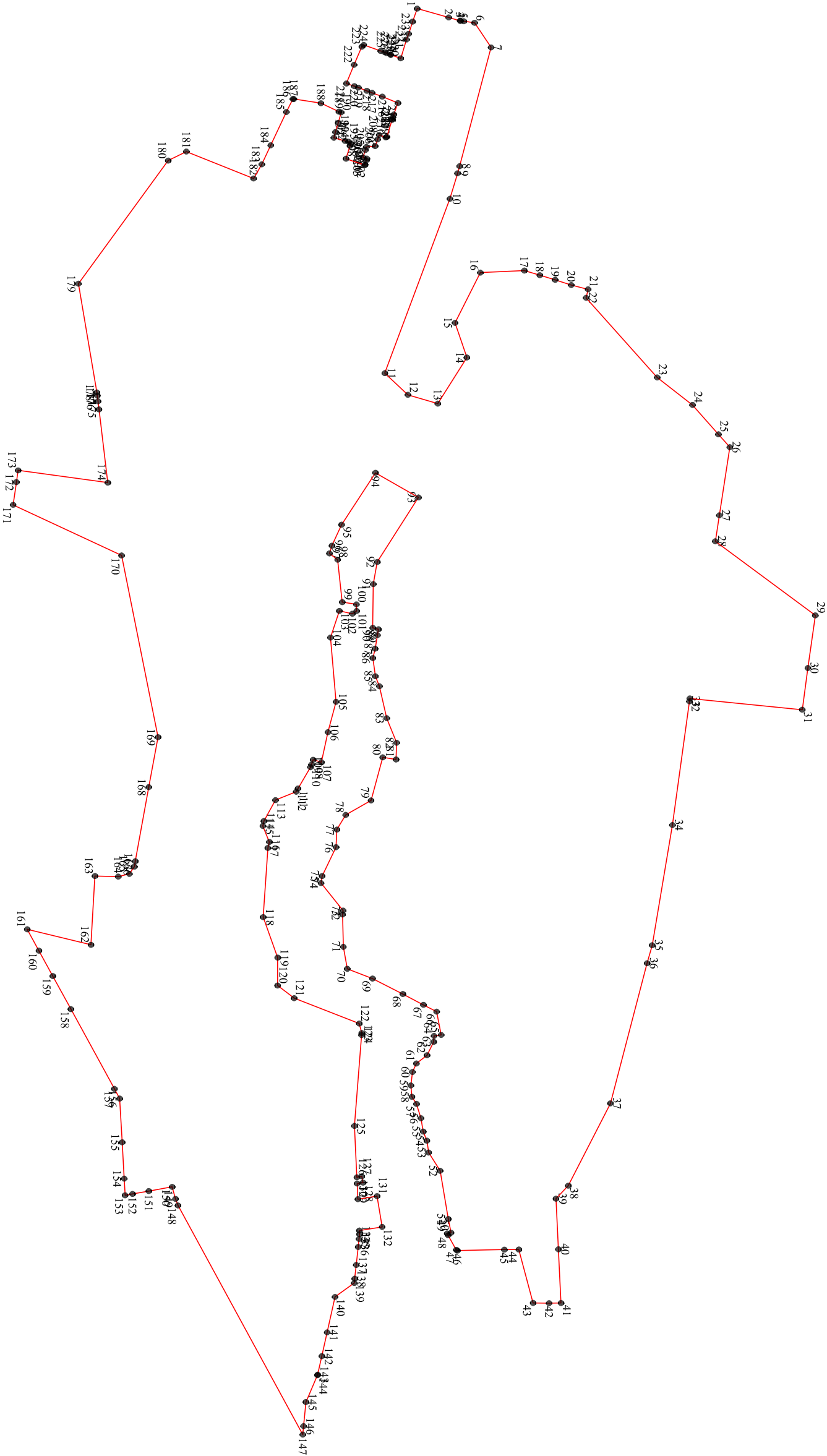
202	-	-	311788,99	1245579,68	Метод спутниковых геодезических измерений (определений)	0,10	-
203	-	-	311784,11	1245578,16	Метод спутниковых геодезических измерений (определений)	0,10	-
204	-	-	311787,04	1245568,79	Метод спутниковых геодезических измерений (определений)	0,10	-
205	-	-	311788,26	1245564,91	Метод спутниковых геодезических измерений (определений)	0,10	-
206	-	-	311799,45	1245563,78	Метод спутниковых геодезических измерений (определений)	0,10	-
207	-	-	311802,49	1245555,39	Метод спутниковых геодезических измерений (определений)	0,10	-
208	-	-	311804,53	1245549,75	Метод спутниковых геодезических измерений (определений)	0,10	-
209	-	-	311812,90	1245552,78	Метод спутниковых геодезических измерений (определений)	0,10	-
210	-	-	311814,21	1245552,13	Метод спутниковых геодезических измерений (определений)	0,10	-
211	-	-	311820,74	1245530,58	Метод спутниковых геодезических измерений (определений)	0,10	-
212	-	-	311820,95	1245529,96	Метод спутниковых геодезических измерений (определений)	0,10	-
213	-	-	311821,84	1245527,26	Метод спутниковых геодезических измерений (определений)	0,10	-

Сведения о местоположении измененных (уточненных) границ объекта

214	-	-	311823,07	1245523,77	Метод спутниковых геодезических измерений (определений)	0,10	-
215	-	-	311828,20	1245509,30	Метод спутниковых геодезических измерений (определений)	0,10	-
216	-	-	311808,46	1245501,24	Метод спутниковых геодезических измерений (определений)	0,10	-
217	-	-	311795,44	1245496,33	Метод спутниковых геодезических измерений (определений)	0,10	-
218	-	-	311788,85	1245493,84	Метод спутниковых геодезических измерений (определений)	0,10	-
219	-	-	311778,14	1245489,79	Метод спутниковых геодезических измерений (определений)	0,10	-
220	-	-	311773,05	1245487,97	Метод спутниковых геодезических измерений (определений)	0,10	-
221	-	-	311763,09	1245484,61	Метод спутниковых геодезических измерений (определений)	0,10	-
222	-	-	311772,73	1245460,92	Метод спутниковых геодезических измерений (определений)	0,10	-
223	-	-	311782,62	1245438,02	Метод спутниковых геодезических измерений (определений)	0,10	-
224	-	-	311784,97	1245435,77	Метод спутниковых геодезических измерений (определений)	0,10	-
225	-	-	311806,42	1245443,45	Метод спутниковых геодезических измерений (определений)	0,10	-

Сведения о местоположении измененных (уточненных) границ объекта							
226	-	-	311811,53	1245445,06	Метод спутниковых геодезических измерений (определений)	0,10	-
227	-	-	311814,03	1245446,23	Метод спутниковых геодезических измерений (определений)	0,10	-
228	-	-	311818,86	1245448,11	Метод спутниковых геодезических измерений (определений)	0,10	-
229	-	-	311819,34	1245448,30	Метод спутниковых геодезических измерений (определений)	0,10	-
230	-	-	311831,77	1245452,73	Метод спутниковых геодезических измерений (определений)	0,10	-
231	-	-	311839,14	1245428,90	Метод спутниковых геодезических измерений (определений)	0,10	-
232	-	-	311841,74	1245421,67	Метод спутниковых геодезических измерений (определений)	0,10	-
233	-	-	311846,75	1245406,29	Метод спутниковых геодезических измерений (определений)	0,10	-
1	-	-	311852,57	1245389,82	Метод спутниковых геодезических измерений (определений)	0,10	-
3. Сведения о характерных точках части (частей) границы объекта							
Часть № _							
Обозначение характерных точек границ	Существующие координаты, м		Измененные (уточненные) координаты, м		Метод определения координат характерной точки	Средняя квадратическая погрешность положения характерной точки (Mt), м	Описание обозначения точки на местности (при наличии)
	X	Y	X	Y			
1	2	3	4	5	6	7	8
-	-	-	-	-	-	-	-

План границ объекта



Используемые условные знаки и обозначения:

- 1 - характерная точка контура, сведения о которой позволяют однозначно определить её на местности
- вновь образованная часть контура, сведения о которой достаточны для определения её местоположения
- существующая часть контура, имеющаяся в ЕГРН сведения о которой достаточны для определения её местоположения
- ∞ - характерная точка контура, сведения о которой не позволяют однозначно определить её на местности

Масштаб 1:5000